

**KIRKKONUMMEN HAUTAUSMAIDEN
KÄYTTÖSUUNNITELMAT**

Islamilainen haudaus



Ammattikorkeakoulun opinnäytetyö

Maisemasuunnittelun koulutusohjelma

Lepaa, kevät 2017

Sari Mantila

Maisemasuunnittelun koulutusohjelma
LEPAA

Tekijä	Sari Mantila	Vuosi 2017
Työn nimi	Kirkkonummen hautausmaiden käyttösuunnitelmat	
Ohjaaja	Hannu Äystö	

TIIVISTELMÄ

Opinnäytetyön tarkoituksena oli laatia Kirkkonummen neljästä hautausmaasta kolmelle, käyttösuunnitelmat. Kirkkonummen uusimmalla hautausmaalla, Uurnalehdossa, on voimassa oleva käyttösuunnitelma, joka on laadittu vuonna 2000. Sitä ei tässä vaiheessa katsottu tarpeelliseksi päivittää.

Tarve käyttösuunnitelmien uudistamiseen lähti siitä, että Vanhalle hautausmaalle piti saada kielto arkkuhautaukselle. Tällaisen kiellon voi määrätä ainoastaan käyttösuunnitelmaa muuttamalla. Samassa yhteydessä huomattiin, että muutkaan käyttösuunnitelmat eivät enää vastanneet tämän päivän vaatimuksiin tai niitä ei ollut lainkaan.

Erillisen tarkastelun kohteeksi otettiin islamilaiseen hautaukseen tarkoitettu hautausmaan osasto. Tässä yhteydessä tutkittiin islamilaista hautausta laajemmin Suomessa sähköpostitse suoritettulla kyselytutkimuksella. Lähetin kyselyn joidenkin suurten seurakuntien/seurakuntayhtymien hautauksista vastaaville henkilöille. Pyrittiin selvittämään sitä, miten islamilainen hautaus käytännössä on järjestetty ja millaisia eroja käytännöissä on eri seurakunnissa. Vertailun tuloksia käytetään suunniteltaessa islamilaisen hautausmaaston asianmukaisempaa käyttöä Rajakummun hautausmaalla.

Käyttösuunnitelmien laatimisen apuna tutkittiin, millaiseen muotoon niitä on muissa seurakunnissa laadittu. Tekijän pitkä ura hautausmaatyössä on ollut perustana ymmärrykselle siitä, millaisia toimintoja hautausmaalla tarvitaan ja miten niitä parhaiten toteutetaan käytännössä. Hautausmaatoimen muun henkilökunnan kanssa käyty keskustelut lisäsivät tätä ymmärrystä. Jokainen käyttösuunnitelma on hautausmaakohtainen ja vaihtelee olosuhteiden ja tarpeiden mukaan. Tästä johtuen toisen hautausmaan käyttösuunnitelmaa ei voi suoraan käyttää hyväksi laadittaessa käyttösuunnitelmaa toiselle hautausmaalle.

Avainsanat hautausmaa, käyttösuunnitelma, hautausmaakaava, islam

Sivut 72 sivua, joista liitteitä 48 sivua

Degree Programme in Landscape Design
LEPAA

Author	Sari Mantila	Year 2017
Subject	Operation plans for Kirkkonummi Cemeteries	
Supervisor	Hannu Äystö	

ABSTRACT

The purpose of this thesis was to draw out operation plans for three out of four cemeteries in Kirkkonummi. The most recent cemetery, Uurnahehto, has a valid operation plan, which has been drawn out in 2000, so there was no need to renew it in this context.

The need to renew operation plans arose, because the Old Cemetery needed to be banned from all coffin burials. Such a ban can only be set by changing the operation plan. In the same connection, a discovery was made, that other operation plans were no longer valid, or nonexistent.

An Islamic section of the cemetery was taken to separate review. In this context, the ways of Islamic burials were studied more widely by sending an email-questionnaire to heads of some major parishes in Finland. The study was about the ways the Islamic burial is done and what are the differences in practices elsewhere. The results of this comparison will be used in planning more proper use of the Islamic section in Rajakumpu cemetery.

As aid in planning operation plans made in other parishes were used. The authors extended career in cemetery work was the basis in understanding what sort of functions are needed and how they are best carried out. Conversations with other staff added this understanding. Every operation plan is meant for certain cemetery and varies by the change of circumstances and needs. That is why the operation plan cannot be used directly in other cemeteries.

Keywords cemetery, operation plan, cemetery plan, Islam

Pages 72 pages including appendices 48 pages

SISÄLLYS

1. JOHDANTO.....	1
2. KIRKKONUMMEN HAUTAUSMAAT.....	2
2.1 Kirkkonummen hautausmaiden historiaa ja nykyisyyttä	2
2.2 Hautaaminen nykypäivänä	3
2.2.2 Hautakirjanpito ja hautakartat	5
2.2.3 Hautasijojen riittävyys tulevaisuudessa	5
2.3 Hautausoimea koskevat lait ja asetukset	6
3. KÄYTTÖSUUNNITELMA	7
3.1 Vanhan hautausmaan käyttösuunnitelma	7
3.2 Rajakummun hautausmaan käyttösuunnitelma	9
3.3 Haapajärven hautausmaan käyttösuunnitelma	11
4. ISLAMILAINEN HAUTAUS	12
4.1 Islamilaisen yhteisön historia Suomessa	12
4.2 Islamilainen hautaus	13
4.3 Tutkimusmenetelmät ja tulokset.....	15
5. ISLAMILAINEN HAUTAUS KIRKKONUMMELLA	16
5.1 Rajakummun hautausmaan osasto 19	18
5.1.1 Hautausmaakaavan muutosehdotus	19
5.1.2 Käyttösuunnitelma	21
5.2 Tulevaisuuden näkymät.....	21
6. POHDINTA.....	21
LÄHTEET.....	23

Liite 1 Vanhan hautausmaan käyttösuunnitelma

Liite 2 Rajakummun hautausmaan käyttösuunnitelma

Liite 3 Haapajärven hautausmaan käyttösuunnitelma

1. Johdanto

Hautausmaat ovat tärkeitä historian ja yhteisen muistin keskittymiä yhteisölle. Ne kertovat yhteisön kehitymisestä, erilaisista arvotuksista ja historiallisista tapahtumista. Ne ovat oman aikakautensa kuvia suunnittelun ja teknisen tason kannalta.

Monessa seurakunnassa kärsitään hautausmaiden ahtaudesta ja mietitään mistä voitaisiin saada lisätilaa. Hautauskäsitteen uudelleen arviointi ja laajempi ajattelu voisivat auttaa löytämään vaihtoehtoja hautausmaan käytölle. Tuhkaaminen on lisääntynyt tämän vuosituhannen aikana ja suurissa kaupungeissa se on jo hautaamisen tärkein muoto. Tuhkaaminen on kustannustehokkain tapa järjestää ruumiin hautaus ja antaa myös hautausmaiden suunnittelijoille vapaammat kädet luoda uusia hautausalueita. Perinteinen arkkuhautaus vaatii runsaasti maa-alaa ja jo pelkkien työtekniisten seikkojen vuoksi arkkujen on sijaittava suorissa riveissä. Tuhkauunnan hautaus ei vaadi suurta tilaa ja on helppo sijoittaa vapaammin. Lisäksi tuhkan sirottelu on nouseva trendi. Arkkuhautaaminen tulee säilymään tuhkauksen rinnalla aina, joten myös sen tarvitsema tila on otettava hautausmaita suunnitellessa huomioon.

Hautausmaiden tärkein funktio on luoda suremiselle ja muistamiselle kaunis ja lohduttava ympäristö jossa kaikki ihmiset voivat nauttia luonnon kauneudesta ja rakennetun ympäristön taitavasta suunnittelusta. Hautausmaan käyttösuunnitelman päivitys on aiheellista tehdä parinkymmenen vuoden välein juuri sen takia, että tarpeet hautaamiselle muuttuvat.

Tämän opinnäytetyön toimeksiantajana on Kirkkonummen seurakuntayhtymä ja työn tavoitteena on luoda puuttuvat käyttösuunnitelmat ja saattaa olemassa olevat käyttösuunnitelmat ajan tasalle. Tärkeänä osana on myös pohtia hautaamisen kehittymistä tulevaisuudessa ja hautausmaiden kehittymistä vastaavasti.

Tähän kontekstiin liittyy islamilaisen uskonnon tunnustajien määrän kasvu Suomessa viimeisen kahdenkymmenen vuoden aikana. Maahanmuutto eri muodoissaan on johtanut siihen, että Suomessa on suuri islamilainen yhteisö jotka myös tarvitsevat viimeisiä leposijoja. Vanhoille hautausmaille ei tietenkään ole kartoitettu toisen uskonnon mukaisia hautausalueita. Tarve kuitenkin pakottaa seurakunnat muuttamaan kaavoitusta ja luomaan uusia alueita mahdollisuuksien mukaan. Islamilainen hautauskulttuuri poikkeaa kristillisestä kovasti ja uuden kulttuurin omaksuminen on haaste kaikille osapuolille. Kirkkonummella on islamilaiselle hautaukselle varattuna yksi osasto mutta alue on täyttymässä. Opinnäytetyössä kartoitetaan hautausten nykytapoja eri seurakunnissa. Aineiston avulla koostetaan Kirkkonummen seurakuntayhtymän islamilaiselle hautausosastolle asianmukainen hautauskaava ja käyttösuunnitelma.

2. KIRKKONUMMEN HAUTAUSMAAT

2.1 Kirkkonummen hautausmaiden historiaa ja nykyisyyttä

Kirkkonummen kirkollinen historia juontaa kauas 1330-luvulle, jolloin se mainitaan kirjoituksissa kirkkopitäjänä ensimmäisen kerran. Kirkkonummen keskustassa seisovaa Pyhän Mikaelin kivikirkkoa on vuosisatojen saattossa moneen kertaan laajennettu ja uudelleen rakennettu. Vanhimmat osat ovat luultavasti jo 1200-luvulta. Jo ennen tätä paikalla on oletettavasti sijainnut puukirkkoja. (Rämä 1988, 34 – 38) Tuolloin 1200-luvulla seudulle saapui Ruotsista peräisin olevia asukkaita, jotka halusivat rakentaa itselleen kirkon.

Varakkaat seurakuntalaiset haudattiin ajan tavan mukaan kirkon lattian alle. Rahvas sai tyytyä ulkopaikkoihin. Lattian alle hautaamisesta on luovuttu viimeistään 1700 -luvulla koko valtakunnassa. Kirkkomaa on vähitellen kehittynyt kirkon ympärille. Tätä aluetta kutsutaan Vanhaksi hautausmaaksi.

Vanhimmat säilyneet hautakivet ovat 1830-luvulta. Hautausmaa sijaitsee melko jyrkässä etelään viettävässä rinteessä kirkon sijaitessa kukkulan huipulla. Tämä tarjoaa hienon näkymän keskustassa kulkeville.

Kirkon pohjoispuolelle on vuosituhannen vaihteessa perustettu Bey Hengin suunnittelema Uurnalehto. Se edustaa modernia hautausmaa suunnittelua. Alueella pääosassa on kasvillisuus. Vaihtelevat perenna- ja pensasitukset luovat kauniin ympäristön johon hautakivet sulautuvat. On luotu kaunis, kukkiva puisto, joka houkuttelee vierailijoita muistakin syistä, kuin vain käymään omaisten haudoilla. Uurnalehdossa kiteytyy moderni ajatus hautausmaista kaiken kansan puistoina virkistykseen ja kauneuden keitaina.

Kirkkonummen historiassa on dramaattinen vaihe vuosina 1944-1956. Tällöin suuri osa Kirkkonummea – myös kirkon alue, oli vuokrattuna Neuvostoliiton armeijalle. Koko väestön piti evakuoitua alueelta hyvin nopeasti. Tämä tarkoitti myös sitä, että hautausmaa jäi miehitykselle alueelle. Pohjoiselle Kirkkonummelle, Haapajärven kylään perustettiin uusi hautausmaa vuonna 1948. Paikalle rakennettiin myös uusi siunauskappeli. Haapajärvellä sijaitsi jo ennestään 1830-luvulla rakennettu puukirkko mutta se oli liian hankala käytettäväksi siunaustoimintaan. Haapajärven hautausmaata käytettiin koko Porkkalan parenteesin (vuokra-aika) ajan kunnan hautausmaana. Parenteesin purkauduttua vuonna 1956 palautui myös keskustan kirkko ja kirkkomaa seurakunnan käyttöön. Neuvostoliittolaisten jäljiltä kirkko ja hautausmaa olivat sekasortoisessa tilassa; kirkko oli toiminut armeijan viihdytyskäytössä ja hautakiviä oli viety pois rakennuskäyttöön. Kesti pitkään saada alue ja kirkko jälleen toimintakuntoon. Elokuussa 1959 kirkko vihdoinkin saatiin restauroinnin jälkeen käyttöön. Hautausmaalla eivät kaikki vanhat kivet löytäneet entistä sijaansa, koska tarkkoja hautakarttoja

ei ollut. Kiviä aseteltiin paikoilleen omaisten muistin mukaan ja siitä lähdettiin uuteen alkuun.

Kirkon pihalla sijaitsee sotien sankarien hautausmaa-alue. Sankarihaudoissa lepää 129 vainajaa.

Kirkkonummen keskustassa sijaitsee toinenkin hautausmaa-alue. Vanha hautausmaa alkoi täytyä jo 1900-luvun alussa, jolloin piti etsiä uusi alue hautausmaalle. Sellainen löytyi kilometrin päästä. Tämä alue tunnetaan nykyään Rajakummun hautausmaana. Hautausmaa vihittiin käyttöön vuonna 1910. Tämäkin alue täytyi, joten laajennusta kaivattiin. Vuonna 1982 vihittiin Rajakummun hautausmaan laajennusosa käyttöön. Rajakummun hautausmaa on tällä hetkellä eniten käytetty hautausmaa Kirkkonummella ja siellä on vielä hyvin tilaa arkkuhaudoille. Hautausmaalla ei ole omaa kappelia vaan siunaukset hoidetaan kirkossa.

Haapajärven hautausmaa jäi pohjoiskirkkonummelaisten käyttöön parenteesin jälkeenkin. Alue täytyi pikkuhiljaa ja laajennusta tarvittiin sielläkin. Laajennus saatiin käyttöön 1990-luvun alkupuolella. Siellä on runsaasti tilaa tulevaisuuden hautaamistarpeisiin niin arku- kuin tuhkahautaamiseenkin. Laajennuksella sijaitsee myös tunnustuksettomien erillinen hautaosasto.

2.2 Hautaaminen nykypäivänä

Suomessa hautaaminen on perinteisesti ollut arkussa tapahtuva maahan lasku. Yhä edelleen se on käytetyin tapa varsinkin maaseudulla. Tuhkaamisen suosio kuitenkin lisääntyy noin kahden prosentin vuosivauhtia. Tällä hetkellä koko maan vuosittaisista vainajista tuhkataan lähes 50 %. (Suomen hautaustoiminnan keskusliitto Ry/tilastot 2015) Suurissa kaupungeissa tuhkaminen on jo käytetyin hautaustapa. Suurin este tuhkauksen yleistymiselle lienee krematorioiden vähyys. Niitä on Suomessa vain 22 kappaletta. Vainajien kuljettaminen pitkiä matkoja ei ole halpaa eikä käytännöllistä saatikka suotavaa omaisten kannalta.

Monessa suuressa seurakunnassa/seurakuntayhtymässä kamppaillaan tilakysymysten kanssa. Hautausmaiden laajennus ei ole yksinkertaista ja vaatii pitkän prosessin. Tuhkahautaamisen suosiminen on siis myös taloudellisten realiteettien tunnustamista.

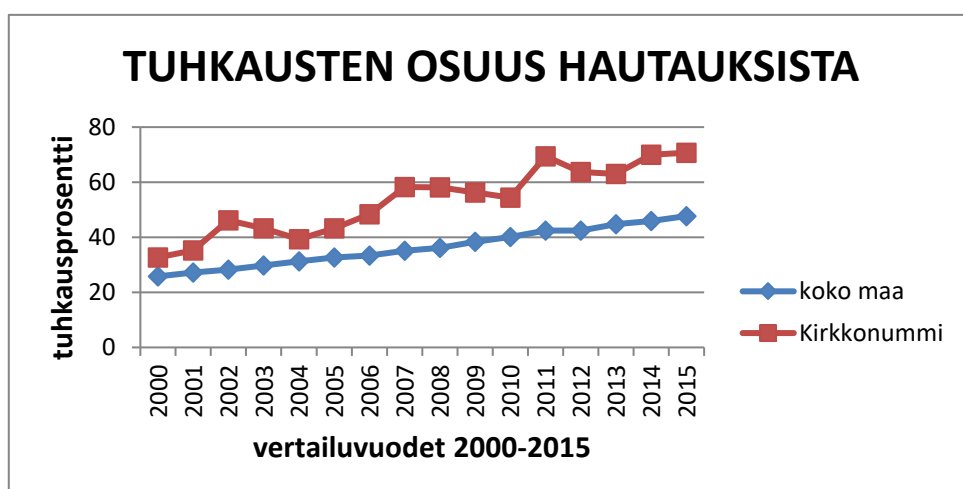
2.2.1 Hautaamistavat ja niiden kehitys Kirkkonummella

Kirkkonummella haudataan vuosittain keskimäärin noin 160 vainajaa. Määrä on kasvussa, koska Kirkkonummi on väkimäärältään voimakkaasti kasvava kunta. Sijainti pääkaupungin välittömässä läheisyydessä vaikuttaa asukasmäärän kasvuun. Vuonna 2015 kunnassa oli asukkaita 39 000. Kirkkoon kuului 71,2 % väkiluvusta (Kirkkohallitus, Kirkon tilastollinen vuosikirja 2015).

Kirkkonummella ei ole omaa krematoriota, vaan vainajia viedään Espooseen ja Helsinkiin tuhkattaviksi. Tämä ei kuitenkaan ole vaikuttanut hidastavasti tuhkahautauksen kasvuun (kuva1). Seurakuntayhtymä on osaltaan pyrkinyt kannustamaan omaisia tuhkaamisen käyttöön esimerkiksi korottamalla arkkuhautaamisesta perittäviä kuluja. Kirkkonummen seurakuntayhtymällä on omat haudankaivajat, mutta ruuhkahuippuina joudutaan käyttämään lisäksi ulkopuolista urakoitsijaa. Kirkkonummella uurnahautauksen suosion kasvuun on myös syynä vuonna 2000 käyttöön otettu Uurnalehto, joka sijainniltaan on helposti saavutettavissa. Myös alueen viehättävyys on ollut vaikuttimena monessa tapauksessa.

Vanhan hautausmaan Espoon Tuomiokapitulissa hyväksytyssä uudessa käyttösuunnitelmassa (10/2016) on alueelle sallittu tehdä tästä eteenpäin vain tuhkahautauksia. Arkkuhautaaminen on todettu aiheuttavan alueen rakenteille ja puustolle liikaa vahinkoa. Tämä tulee myös osaltaan lisäämään tuhkausten määrää, vaikka Vanhalle hautausmaalle hautaaminen onkin melko vähäistä. Vuonna 2015 sinne haudattiin kuusi arkkua ja 12 urnaa. Vuonna 2016 haudattiin vielä kolme arkkua.

Vuonna 2015 kuolleita oli 157 henkeä. Hautauksia suoritettiin 159. Ero johtuu siitä, että muualla kirjoilla olleita vainajia on haudattu Kirkkonummeilaisiin sukuhautoihin. Arkkuhautauksia suoritettiin 39 ja tuhkahautauksia 120. Tuhkahautausprosentti oli vuonna 2014 69 % ja 2015 70,7 %. Prosenttiosuuden oletetaan pysyttelevän 70 %-75 % tasolla. Hautausten kokonaismäärän kasvaessa myös tuhkausten määrä ja osuus kasvavat. Tuhkahautauksista sirottelun suosio on tasaisesti noussut. Uurnalehdossa on hieno alue sirottelulle, samoin Haapajärven hautausmaalla voidaan tuhka kätkeä muistolehtoon ilman urnaa. Vuositasolla sirottelujen osuus tuhkauksista on ollut 2010-luvulla noin 10 %.



Kuva 1. Tuhkahautauksen kehitys koko Suomessa ja Kirkkonummen seurakuntayhtymässä vuosina 2000 - 2015.

2.2.2 Hautakirjanpito ja hautakartat

Kirkkonummen seurakuntayhtymässä käytetään Innofactor Prime-hautakirjanpito-ohjelmaa. Paperisia tiedostoja ei enää käytetä vaan vanhat tiedot on digitalisoitu 2000-luvun alussa. Varmuustiedostot ovat Kirkkohallituksen palvelimella jossa ne lopullisesti säilytetään. Hautakarttaohjelma on RambollFm toimittama CAD-pohjainen karttaohjelma. Kartoista on myös paperiset kopiot päivittäiseen käyttöön kentällä. Karttaohjelma ja hautakirjanpito ovat yhteensopivat, joten karttaohjelmaa käyttämällä saa myös hautakohtaiset tiedot näkyviin.

2.2.3 Hautasijojen riittävyys tulevaisuudessa

Seurakuntien on huolehdittava hautasijojen riittävydestä ensisijaisesti omalla paikkakunnalla kirjoilla oleville asukkaille.

Kirkkonummella on toistaiseksi hyvin sekä arkku-, että tuhkahautaus sijoja tarjolla. Väestön kasvu aiheuttaa myös painetta hautatoimessa ja varautuminen tulevaisuuteen on aloitettava ajoissa. Uuden hautausmaan perustaminen on pitkälinen prosessi ja sitä on lähdettävä suunnittelemaan ainakin 10 vuotta ennen kuin todellinen tarve aktualisoituu. Väestö Kirkkonummella on kasvanut ennustettua (tilastokeskus/väestöennuste 2004 - 2040) nopeammin muuttoliikkeen vuoksi ja oletettavasti kasvu jatkuu. Vuonna 2015 asukkaita oli 39 000. Haudattuja vainajia oli 159 eli noin 0,5 % asukkaista. Tällä kaavalla laskettaessa asukkaita ollessa 50 000 olisi vainajia jo 250 vuodessa. Oletetaan tuhkausten määrän nousevan 80 %:in, jolloin niitä olisi 200 kpl. Arkkuhautauksia olisi nykytason verran, 50 kpl.

Suurin osa vainajista ei tarvitse uutta hautapaikkaa vaan heidät lasketaan jo olemassa olevaan sukuhautaan. Uusien hautapaikkojen määrä ei siis ole suoraan verrannollinen vainajien määrään nähden.

Uusia arkkuhautausalueita on Rajakummun laajennuksella ja Haapajärven hautausmaalla. Rajakummussa on vuonna 2016 tyhjiä uusia arkkupaikkoja jäljellä noin 840 kpl. Lisäksi jonkin verran vapautuu vanhoja paikkoja hallinta-ajan päättymisen vuoksi.

Haapajärven hautausmaalla uusia arkkupaikkoja on jäljellä vuonna 2016 noin 200 kpl. Lisäksi siellä on vielä rakentamattomia osastoja odottamassa, joihin on kaavoitettu noin 250 paikkaa.

Uusia arkkupaikkoja on tarjolla ainakin 30 vuodeksi, koska kaikki arkuissa haudattavat eivät ota uutta paikkaa vaan heillä on jo sija sukuhaudassa.

Urnalehdossa on vapaita urnapaikkoja vielä runsaasti, noin 1800 kpl. Lisäksi tulevat muistolehdon ja sirottelualueen paikat. Rajakummun hautausmaan urnaosasto on pikkuhiljaa täyttymässä, siellä on vielä vuonna 2016 vapaita paikkoja noin 140 kpl. (Kirkkonummen yhtymä/Hautauspalvelut/Hautaukset 2007_2015, tilasto. Haettu 16.11.2016) Nämäkin paikat riittävät vielä useiksi vuosiksi. Uutta urna-aluetta voidaan miettiä sijoitettavaksi hautausmaalle, jos tarvetta on, mutta Urnalehto sijaitsee lähellä ja siellä on hyvin tilaa. Haapajärven hautausmaan urnaosasto on täyttymässä ehkä kymmen vuoden sisään. Hautausmaalle on suunniteltu hautausmaakaavaan laajennus urnaosastolle, jolloin uusia urnahautoja saatisiin taas noin kymmeneksi vuodeksi.

Vanhoja, reunakivellisiä hautoja, joissa hallinta-aika on umpeutunut eikä jatkoa haluta, voitaisiin ottaa käyttöön urnalehtoina. Tällöin, esimerkiksi 2 x 2 metrin hautaan voitaisiin sijoittaa useamman kymmenen vainajan tuhkat. Nimet tulisivat muistomerkkiin erillisessä laatassa. Näin vanha hautausmaa pysyisi käytössä eikä ”museoituisi”. Tällaiseen käyttöön otettuja hautoja löytyy suuremmilla hautausmailla, esimerkiksi Helsingin Hietaniemessä.

2.3 Hautaustoimea koskevat lait ja asetukset

Hautaaminen on lailla säänneltyä toimintaa. Se on Suomessa edelleen kirkon lain mukainen tehtävä. Evankelis-luterilaisen kirkon seurakunta tai seurakuntayhtymä on velvollinen järjestämään kunnassa kirjoilla olevalle hautauksen ja ylläpitää yleisiä hautausmaita. Kirkon jäsenyys ei vaikuta hautaamiseen, eikä sen hintaan. Kaikkia on kohdeltava samanarvoisesti.

Hautaamista säätelevät hautaustoimilaki ja kirkkolaki. Lisäksi terveydensuojelulaki asettaa rajoituksia ruumiin ja tuhkan käsittelylle. Hautaustoimilaki (457/2003) säättää ihmisen ruumiin hautaamisesta ja tuhkaamisesta. Lisäksi se säättää seikkaperäisesti hautausmaan perustamisesta, ylläpidosta ja hoitamisesta. Laissa kuvataan myös hautarekisterin ylläpito.

Kirkkolaki (1054/1993) luku 17 käsittelee yksittäisen haudan osalta sen hallintaa, hautaamisjärjestystä, hoitoa ja mahdollisia kiistakysymyksiä. Kirkko-laissa todetaan myös käyttösuunnitelman ja hautausmaakaavan tarpeellisuus ja lainmukaisuus. Hautaustoimen ohjesääntö on jokaiselta seurakunnalta löydettävä.

Kirkkojärjestys (1055/1993) sisältää säännökset kirkon toiminnasta ja hallinnon yksityiskohdista. Kirkkojärjestyksen antaa kirkolliskokous.

Terveydensuojeluasetus (1280/1994) säättää ruumiin hautaamisesta, sen käsittelystä ja siirtämisestä.

Hautausmaata perustettaessa tai laajennettaessa on lisäksi tunnettava mitä maankäyttö- ja rakennuslaki (132/1999), ympäristönsuojelulaki (86/2000) ja ympäristönsuojeluasetus (169/2000) asiasta määräävät.

3. KÄYTTÖSUUNNITELMA

Hautausmaan käyttösuunnitelma perustuu hautausmaakaavaan. Hautausmaakaavassa määritellään kartan muotoon kaikki toiminnot ja rakenteet. Tulevat hautaosastot ja hautojen paikat näkyvät hautausmaakaavassa. Lisäksi siinä näkyy käytäväverkosto, kasteluverkosto ja istutusalueet. Hautausmaakaavaa laadittaessa on mietittävä tulevaisuutta, jotta siinä voitaisiin arvioida tulevaisuuden muutokset esim. kasvillisuuden kehityksessä tai teknisissä ratkaisuissa. Hautaustapojen kehitys on nähtävä myös. Hautausmaakaava luo lähtökohdat hautausmaan hoidon periaatteille.

Käyttösuunnitelma on hautausmaakaavan sanallinen selitys (kirkkojärjestyksessä 17:6§). Se voidaan laatia hyvinkin yksityiskohtaiseksi ohjeeksi hautausmaan käytäntöihin. Liian yleispiirteistä käyttösuunnitelmaa ei kannata tehdä, koska sitten on luotava erillisiä ohjeistuksia moniin käytännön kysymyksiin, esim. muistomerkkien koosta tai suositeltavista haudan istutuksista. Käytännöllisintä on sisällyttää kaikki ohjeet käyttösuunnitelmaan, koska tuomiokapitulin käsittelyn jälkeen sillä on lainvoima. Tämä edellyttää huolellista valmistelua asiakirjalle, jotta se olisi todella pätevä ja kaiken kattava ja jättää mahdollisimman vähän sijaa tulkinnoille.

Hautausmaan käyttö muuttuu ajan myötä tai jotakin toimintoa ei enää haluta tehdä. Tällöin on syytä päivittää käyttösuunnitelma ajantasaiseksi.

Hautausmaakaava ja käyttösuunnitelma ja näiden muutokset on käsiteltävä ja hyväksyttävä kirkkovaltuustossa. Tämän jälkeen ne alistetaan tuomiokapitulin käsiteltäväksi. Sen hyväksytyä suunnitelmat ovat ne lainvoimaisia.

Ilman lainvoimaista käyttösuunnitelmaa tehdyt päätökset ovat vain ohjeellisia. Lainvoimaista käyttösuunnitelmaa pitää noudattaa, kuten lakia noudatetaan.

3.1 Vanhan hautausmaan käyttösuunnitelma

Vanhalla hautausmaalla (kuva 2) ei ollut olemassa käyttösuunnitelmaa. Tarve käyttösuunnitelman tekemiselle tuli siinä tilanteessa, kun todettiin ettei arkkuhautaaminen olisi enää järkevää tällä alueella. Kirkkoneuvosto ja seurakuntayhtymän johto olivat jo pitkään pohtineet sitä, miten arkkuhautaus voitaisiin alueella lopettaa. Arkkuhautojen kaivu on suoritettu jo vuosia koneellisesti kaivurilla. Kun Vanhaa hautausmaata suunniteltiin ei

koneista ollut vielä tietoaakaan. Käytävät ovat kapeat ja haudat ovat reuna-kivellisiä. Lisäksi puusto on alueella kasvanut suureksi ja ne kasvavat vapaasti hautojen välissä. Hautaa kaivaessa aiheutetaan väistämättä puiden juurille tuhoa.

Toisinaan on vieläkin jouduttu kaivamaan hauta käsin, koska koneella ei vain olisi päässyt paikalle ilman vaivalloisia ja kalliita ennakkovalmisteluita. Käsin kaivaminen on jo pelkästään työturvallisuuden toteutumisen kannalta hankala toteuttaa.

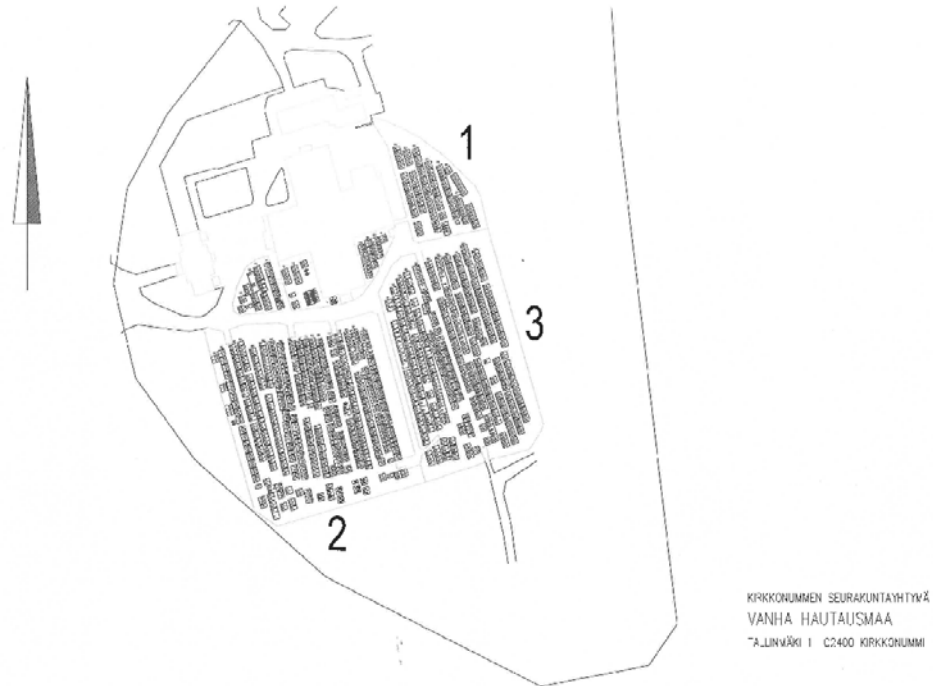
Lähtökohdat käyttösuunnitelman laatimiseen olivat siis käytännön tarpeen sanelemat. Suunnitelman laatiminen aloitettiin tutustumalla internetistä löytyviin muiden seurakuntien hautausmaiden käyttösuunnitelmiin. Niistä tutkittiin mitä kaikkea käyttösuunnitelmasta pitää löytyä ja mitä siellä lisäksi olisi hyvä olla. Minkään toisen hautausmaan käyttösuunnitelmaa ei voi suoraan kopioida toiselle, koska alueet ja niiden tarpeet ja rakenteet ovat niin erilaiset. Tämä seikka tuli esiin laadittaessa kolmelle erilaiselle hautausmaalle käyttösuunnitelmaa.

Suunnitelmassa käytettiin seuraavaa rakennetta:

1. Yleistietoja hautausmaasta
 - historiaa, sijainti maantieteellisesti kunnassa, kuvaus maaperästä ja kasvillisuudesta
2. Tekniikka
 - katsaus alueen rakennuksista, paikoitus ja kulkuyhteydet, sähkö, vesi, jätehuolto
3. Hautaosastojen esittely
 - tässä kerrotaan erilaisten hautojen koko ja mahdollisten hautausten määrä. Kuinka monta arkkuja ja uurnaa hautaan on mahdollista laskea.
4. Tarkempi kuvailu haudoista ja niiden ominaisuuksista ja hallinnasta
 - tässä kohdassa määritellään se, minkälainen hautaus on alueella mahdollinen. Vanhalla hautausmaalla tästä eteenpäin vain uurnahautaus on sallittua.
 - ohjeistus muistomerkkien mitoista, materiaaleista ja asennuksesta
 - kuvailu haudan hallinnasta ja hallinta-ajoista, haudan palautumisesta seurakunnalle
5. Muita määräyksiä toiminnalle hautausmaalla
 - lumityöt hautausmaalla

Käyttösuunnitelma tulee kaikkien nähtäville internetiin. Todettiin, että siinä on hyvä todella seikkaperäisesti selostaa kaikki toiminnot mitä hautausmaalla tapahtuu ja mikä siellä on sallittua. Käyttösuunnitelma toimii ohjeistuksena myös omalle henkilökunnalle ja siihen on helppo tukeutua, jos omaisten kanssa tulee epäselvyyksiä jostakin asiasta. Käyttösuunnitelmasta ei voi poiketa ilman kirkkoneuvoston erillistä päätöstä. Kaikki poikkeamat pitää kirjallisesti hakea ja hyväksyttää kirkkoneuvostolla.

Käyttösuunnitelmaan voi tehdä muutoksia tai lisäyksiä tarpeen ilmetessä. Muutosten kanssa ei kuitenkaan kannata hätäillä. Hyväksymisprosessi on pitkä. Pieniä muutoksia käytössä voi toteuttaa kirkkoneuvoston päätöksellä ja tehdä muutos käyttösuunnitelmaan myöhemmin. Käyttösuunnitelma kannattaa päivittää parinkymmen vuoden välein tai jos muutos käytössä on merkittävä.



Kuva 2. Vanha hautausmaa (numerot 1,2 ja 3 merkitsevät osastoja) Kuva Kirkkonummen seurakuntayhtymä.

3.2 Rajakummun hautausmaan käyttösuunnitelma

Rajakummun hautausmaa (kuva 3) koostuu kahdesta hautausmaasta: vanha puoli ja laajennus. Vanhasta puolesta ei ole olemassa käyttösuunnitelmaa. Laajennus on otettu käyttöön 1980-luvun alussa. Tällöin on laadittu käyttösuunnitelma mutta se on vajavainen eikä enää vastaa nykypäivää.

Rajakummun hautausmaalle laadittiin yhtenäinen käyttösuunnitelma johon sisältyvät molemmat puolet.

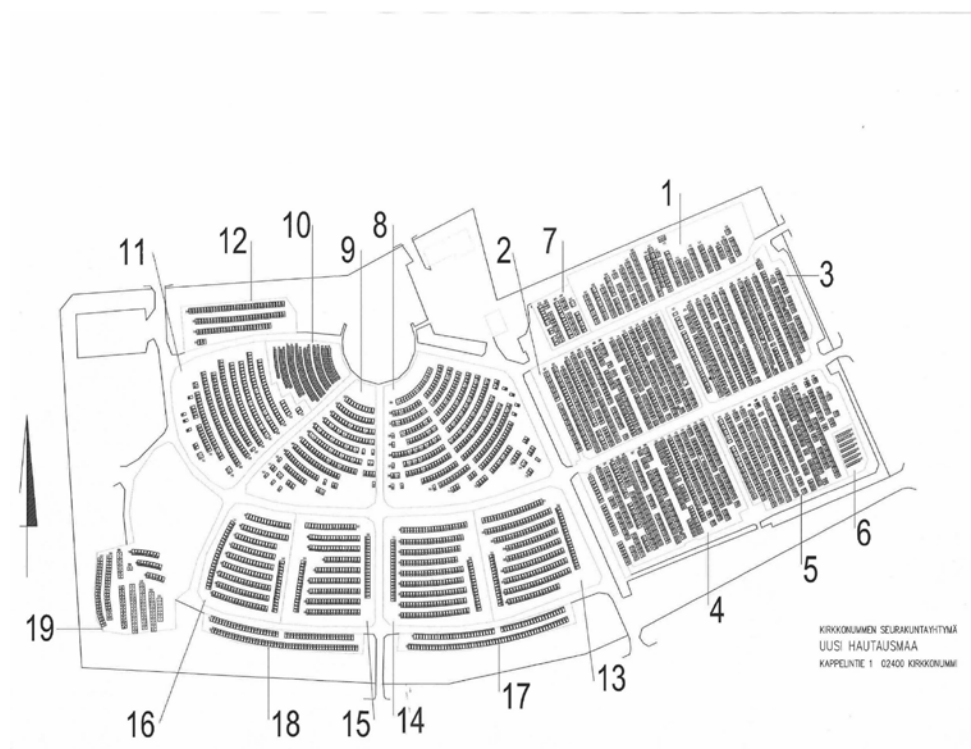
Rajakummun hautausmaalla sijaitsee Islamilaiseen hautaukseen tarkoitettu osasto. Tästä laadittiin erillinen käyttösuunnitelma ja hautausmaakaava muutos.

Käyttösuunnitelma on laadittu samalla kaavalla kuin Vanhan hautausmaan käyttösuunnitelma. On hyvä, että seurakuntayhtymän kaikilla hautausmailla on samalla kaavalla tehty suunnitelmat. Näin niitä on helppo vertailla ja tarvittavat tiedot löytyvät samasta kohdasta.

Rajakummun hautausmaan vanha puoli on rakenteeltaan pitkälti samanlainen kuin Vanha hautausmaa. Haudoista suurin osa on reunakivillä varustettuja sukuhautoja. Monissa on ikuinen hallinta-aika. 80-luvulta eteenpäin ei enää ole myönnetty ikuisia hallinta-aikoja vaan hallinta-aika on 25 vuotta kerrallaan. Tämän jälkeen sitä voi jatkaa halutessaan. Haudan hallinnan voi toki luovuttaa takaisin seurakuntayhtymälle, jos suku ei enää koe tarpeelliseksi pitää hautausmaaa hallinnassaan. Vanhalle puolelle on edelleen sallittua haudata myös arkussa mutta vain matalaan (150 cm) haudataan. Laajennus on nurmipintainen, selkeä rivihaudausmaa. Siellä koneelliselle kaivamiselle on hyvin tilaa, koska reunakiviä ei ole. Laajennuksella on vielä useita tyhjiä osastoja tulevaisuuden tarpeisiin.

Käyttösuunnitelmaan ei ole tarpeen tehdä osastojen käyttöön muutoksia tässä vaiheessa. Vanhalla puolella seurakuntayhtymän hallintaan palautuvat haudat kartoitetaan ensin uusien puiden istutuspaikkoina. Uusia arkkuhautoja ei näistä tehdä. Niitä voidaan myydä uurnahautoina, jos niin hyväksi koetaan.

Laajennuksella sijaitsee islamilaiselle hautaukselle tarkoitettu osasto. Siitä laadin erillisen käyttösuunnitelman ja hautausmaakaavan muutosehdotuksen.



Kuva 3. Rajakummun hautausmaa. Kuva Kirkkonummen seurakuntayhtymä.

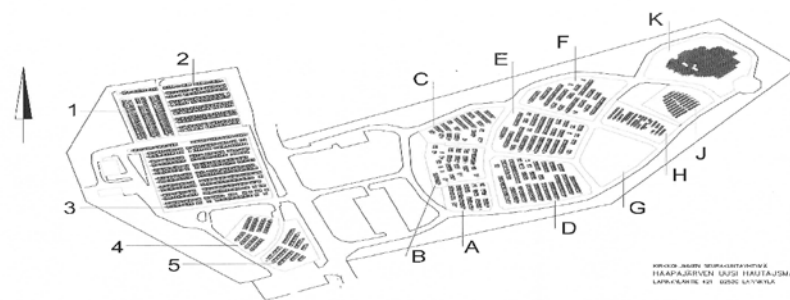
3.3 Haapajärven hautausmaan käyttösuunnitelma

Haapajärven hautausmaa (kuva 4) jakautuu myös kahteen osioon: vanha puoli ja laajennus. Vanhan puolen historiaa selvitetään enemmän luvussa kaksi.

Vanha puoli on samanlainen kuin esimerkiksi Rajakummun hautausmaalla. Haudoissa on reunakivet ja käytävät ovat kapeita. Arkkuhautauksia alueella edelleen tehdään matalaan (150 cm) haudaten. Alueella kasvaa vanhoja koivuja ja mäntyjä vanhan hautausmaan luonteen mukaisesti. Vanhalla puolella ei ole käyttösuunnitelmaa ennestään, joten nyt luodaan sellainen. Se noudattaa Rajakummun hautausmaan vanhan puolen käyttösuunnitelmaa ominaisuuksiltaan.

Laajennusosa otettiin käyttöön 1990-luvulla vanhan puolen täytyttyä. Sen ovat suunnitelleet samat arkkitehdit, kuin Rajakummunkin hautausmaan laajennuksen (Ympäristötoimisto Oy/Miljöbyron Ab). Haapajärven hautausmaan laajennuksen on tarkoitus olla mahdollisimman luonnonmukainen tyyliltään ja hoidoltaan. Alue on raivattu metsän keskelle ja jäljelle on jätetty suuria puita. Ne vaikuttavat hautaamiseen suuresti, koska alueelle tehdään arkkuhautauksia. Alueella on myös osastoja joita ei ole vielä muokattu hautauskäyttöön. Niille on tulevaisuudessa tehtävä puuston raivaus ja massanvaihto ennen kuin niitä voidaan ottaa käyttöön. Vielä, tosin, on runsaasti arkkupaikkoja käytettävissä, joten tähän työhön ei tarvitse ryhtyä vuosikymmeneen. Hautausten määrän kehitystä pitää seurata tässäkin asiassa.

Uurnaosasto on täyttymässä muutaman vuoden kuluessa. Kyseiseen osastoon on suunniteltu laajennus, josta on piirretty uusi kaava. Kaava on tarkoitus hyväksyttävä uuden käyttösuunnitelman rinnalla. Laajennuksella sijaitsee myös tunnustukseton osasto. Tällainen osasto pitää löytyä joltakin seurakunnan hautausmaalta (hautaustoimilaki 457/2003 2 luku § 5). Tästä osastosta ei ollut piirrettyä hautakarttaa, joten se piirrettiin samassa yhteydessä kuin urnaosaston laajennuskin. RambollFM ylläpitää seurakuntayhtymän hautakartta-aineistoa ja tekee niihin tarvittavat muutokset.



Kuva 4. Haapajärven hautausmaa. Kuva Kirkkonummen seurakuntayhtymä.

4. ISLAMILAINEN HAUTAUS

4.1 Islamilaisen yhteisön historia Suomessa

Islam syntyi Arabian niemimaalla 600-luvulla profeetta Muhammedin toiminnan tuloksena. (<http://www.uskonnot.fi/uskonnot> Haettu 16.1.2017). Suomeen islamilaisuus tuli tsaarin armeijassa palvelleiden tataarien mukana 1800-luvulla. (Sakaranaho T. *Muslimit Suomessa 1999*, 9-10) Myös Venäjältä tulleita tataari-kauppiaita kulki Suomessa 1800-luvun jälkipuoliskolla. Kauppiaita ja sotilaita jäi asumaan Suomeen ja yhteisö syntyi Helsinkiin. Tataarit ovat sulautuneet suomalaiseen yhteiskuntaan eikä uskonto ole koskaan ollut erityinen ongelma. Uskontoa ei ole korostettu vaan muslimit on nähty enemmän kulttuurisena tai kansallisena ryhmänä.

Helsingin Hietaniemen hautausmaan islamilainen hautausmaa vihittiin käyttöön vuonna 1871. Myös Turkuun perustettiin islamilainen hautausmaa jo 1920-luvulla.

Ensimmäinen islamilainen seurakunta perustettiin tataarien toimesta Helsinkiin vuonna 1925 (Sakaranaho T. *Muslimit Suomessa 1999*, 9-10). Tämä, edelleen toimiva yhteisö on nimeltään Suomen Islam-seurakunta ja sen jäseniä voivat olla vain tataarit.

Suomeen saapui muita muslimeja vasta 1960-luvulla. Suomen Islamilainen Yhdyskunta perustettiin vuonna 1987. Tähän seurakuntaan saavat liittyä kaikki muslimit. Helsingissä toimii myös vuonna 1997 perustettu Suomen Islam-keskus. Pääkaupunkiseudulla toimii myös joitakin muita islamilaisia yhdyskuntia. Kaikkia maassa toimivia yhdyskuntia ei ole rekisteröity. Moskeijayhteisöjä toimii noin 40. (Martikainen, T. *Islam Suomessa 2008*, 74-76)

1990-luvulla ja 2010-luvulla Suomeen on tullut runsaasti muslimeja lähinnä pakolaisuuden ja turvapaikanhakijoiden muodossa. (Martikainen, T. *Islam Suomessa 2008*, 68-73) Suurimmat muslimiyhteisöt muodostuvat somaleista ja arabeista. Tällä hetkellä muslimeja on Suomessa arvioiden mukaan yli 70 000 henkilöä. Ennusteissa heidän määränsä arvellaan olevan vuonna 2030 110 000 henkilöä ja vuonna 2050 190 000 henkilöä (PEW: *Religious Composition by Country, 2010-2050*). Euroopassa muslimeja olisi väestöstä 10 % vuonna 2050.

Islamia uskonnokseen tunnustavien todellista määrää ei pystytä arvioimaan täydellisesti, koska viranomaiset eivät vaadi sitä rekisteröimään ei-

vätkä kaikki muslimit liity uskonnollisiin yhdyskuntiin. Kaikki muslimivaltioista tulevat eivät hekään ole islaminuskoisia. Lisäksi Suomessa on kasvava joukko islamin uskoon kääntyneitä henkilöitä. Tällä hetkellä heitä on joitakin satoja.

Vuonna 2006 muslimijärjestöt perustivat kaikki järjestöt kokoavan yhteistyöelimen, Suomen islamilainen neuvosto (SINE).

4.2 Islamilainen hautaus

Suomessa on islamilaisen yhteisön perustamia hautausmaita Helsingissä (tataarit) ja Jyväskylässä (Suomen Islam - Keskus Säätiö). Kirkkonummella on myös em. Säätiön hallinnassa kristillisestä hautausmaasta erotettu osasto.

Suurissa kaupungeissa on useimmissa erotettu oma osasto islamilaiseen hautaukseen. Pienemmillä paikkakunnilla hautausmaasta on osoitettu rivi tai osa rivistä hautaukselle. Islamilainen yhteisö on koko 2000-luvun etsinyt Etelä-Suomesta isompaa aluetta, johon perustaa oma hautausmaa. Jostakin syystä sellaista ei ole löytynyt. Tarve on suuri, koska muslimien määrä Suomessa kasvaa jatkuvasti. (Hautausoimilaki 3. luku 8§)

Erytyspiirre islamilaisissa hautaustavoissa on se, miten käsitellään lapsivainajia. Jos vainaja on, vaikka vain muutaman tunnin ikäinen suoritetaan samat rituaali kuin aikuiselle. Syntymättömän lapsen kohdalla käsittely eroaa suomalaisesta käytännöstä. Suomalaisen terveydenhuollon käytännön mukaan ennen raskausviikkoa 22 kuolleina syntyneet sikiöt eivät tarvitse siunausta tai hautausta. Ne tuhkataan yleensä sairaalan toimesta. Islamissa tämä ei ole mahdollista. Sikiö katsotaan ihmiseksi, joka ansaitsee saman kohtelun kuin aikuinen vainaja. (*Islamopas* 1997. Haettu 22.11.2016) Sikiö haudataan hautausmaahan. Useimmilla hautausmailla ei ole varauduttu tällaisten vainajien hautaamiseen vaan haudat on mitoitettu aikuisille. Pieni arkku vie kokonaisen ison haudan alan. Haluttaessa haudata normaalia syvyyttä matalampaan, esimerkiksi 120 cm, pitää tällöin hakea lupaa terveystoimielimeltä. Yleensä vähimmäissyvyys arkkuhautaamisessa on 150 cm.

Islamilaisessa tulkinnassa hauta on väliaikainen tila vainajalle eli vain ruumiin lahoamisen ajan. Haudan uudelleen käyttö on sallittu. Tämä on aiheuttanut epäselvyyksiä Suomen lain tulkinnan kanssa. Suomessa hauta on rauhoitettu arkkuhaudan osalta 20 vuotta. Vasta sen jälkeen siihen voi haudata uudelleen. Oletettavasti myös kuumemmassa ilmastossa ruumiin maatuu nopeammin ja hauta on siksi siellä nopeammin uudelleen käytettävissä. Myös päällekkäin hautaus on sallittu islamissa.

Suomessa hautaan ei yleensä laiteta muita kuin saman suvun jäseniä. Haudan haltija määrittää hautaoikeuden saavat. Islamilaisessa tulkinnassa samaa hautapaikkaa voisivat käyttää muutkin tarpeen mukaan.

Islam ohjeistaa kuolleen käsittelyn ja hautaamisen hyvinkin tarkasti. En kerro tässä tarkemmin hautaamista edeltävistä rituaaleista mutta vainajan pesu ja käärinliinojen pukeminen on tärkein kuolleen tehtävä palvelus. (*Islamopas* 1997. Haettu 22.11.2016)

Hautaamisella on kiire. Ruumis pitäisi saada hautaan viimeistään seuraavana päivänä kuolemasta. Suomen ilmasto-olosuhteet ja käytännön seikat asettavat tälle omat haasteensa. Talvella maan sulatus kestää ainakin vuorokauden ennen kuin päästään kaivamaan. Useimmilla hautausmailla riittääkin, että hautaaminen tapahtuu 48 tunnin kuluessa. Joillakin hautausmailla pidetään jatkuvasti kaivettuna yhtä tai kahta hautaa, jotta nopea hautaus voitaisiin suorittaa. Muslimiyhteisö on kuitenkin ymmärtänyt hyvin Suomen erilaiset olosuhteet ja vaatimukset ruumiin käsittelylle. Sopeudutaan tilanteen mukaisesti.

Suomessa ruumis haudataan arkussa mutta mikään laki ei varsinaisesti estä hautaamista myös ilman arkkua. Tähän vaaditaan kuitenkin kunnan terveysviranomaisilta lupa. Arkkuun vainaja asetellaan oikealle kyljelleen. Hauta pitää sijaita itä-länsi suuntaisesti, 22 astetta etelään, jotta ruumis saadaan oikeaan asentoon: pää länteen, kasvot Mekkaan päin. Uudet islamilaiset lohkot suunnitellaan jo alun perin näin mutta vielä on vanhoja alueita joissa suunnat eivät ole oikein. Näitä pystyy muuttamaan hautakaavaa muuttamalla. Kaikki muslimit eivät näe asiaa kynnyskysymyksenä, jos muuta ei ole tarjolla.

Muslimia ei saa haudata toisuskovan viereen, koska uskotaan, että synti tarttuu vainajasta toiseen. Toisuskoiset ovat lähtökohtaisesti syntisiä. Siksi tarvitaan erillinen, eristetty alue muslimille.

Haudaan laskussa on mukana vain miehiä, tosin Suomessa naiset voivat seistä taaempana ja osallistua näin tilaisuuteen. Uskonnollinen johtaja siunaa vainajan.

Haudan peittoon osallistuminen koetaan kunnia-asiana. Miespuoliset sukulaiset lapioivat haudan peittoon. Hauta jää kummulle osoittamaan paikkaa. Näin muun muassa siksi, että haudan päällä kulkemista pidetään erittäin pahana asiana. Käytännössä kumpu ei jää lopulliseksi, koska hauta tiivistyy ja painuu. Hautojen pinta on nurmea ja kumpuna sitä olisi vaikea koneellisesti hoitaa.

Perinteisesti hautaa osoittamaan ei aseteta suuria hautakiviä. Luonnonkivi tai pala puuta haudan kummassakin päässä on yksi tapa. Tämä haudan koristelemattomuus juontaa siitä ajatuksesta, että hauta on vain väliaikainen paikka vainajalle. Länsimaisesta hautauskulttuurista on kuitenkin tarttunut

islamilaiseenkin hautaukseen koristeellisuus istutuksineen ja hautakivi-
neen. Myös eri kansallisuuksilla on erilaisia tapoja hautojen koristelussa.

Muslimit jakaantuvat pääasiassa kahteen pääsuuntaan, sunniin ja shiioihin. Opillisia eroja voi olla runsaastikin mutta hautauskäytännöt ovat pääpiirteiltään samanlaisia kummassakin suuntauksessa.

Muslimiyhteisöt ovat tehneet oppaita hautauskäytännöistä. Niitä on jaettu mm. hautaustoimistoihin ja seurakunnille. Tietoa on hyvin saatavilla verkossa. Muun muassa Islamilainen Neuvosto on laatinut esitteen, *Islamien hautaus* (www.sine.fi). Samoin Suomen Islamilainen Hautausyhdistys (SIHY) ry on laatinut esityksen (<http://shk.fi>).

4.3 Tutkimusmenetelmät ja tulokset

Syksyllä 2016 suoritettiin kyselytutkimus koskien islamilaista hautausta. Kysely lähetettiin sähköpostitse kymmenen seurakunnan hautauksesta päättävälle henkilölle. Haluttiin kartoittaa hautauskäytäntöjä eri puolilla Suomea. Kirkkonummen seurakuntayhtymän islamilaisen hautalohkon käyttösuunnitelmaan ja hautakaavaan etsittiin uusia ratkaisuja. Hautausmaahan käytössä oli tullut esiin joitakin ongelmia ja haluttiin tietää, onko muualla samanlaisia ongelmia ja miten ne on mahdollisesti ratkaistu. Kysymykset muotoiltiin niin, että ne olivat mahdollisimman käytännönläheisiä. Konkreettista tietoa haluttiin hautojen kaivamisesta ja hoidosta.

Seuraavassa kysymykset, joita esitettiin:

- 1.a Onko korttelin/alueen haudat kaavoitettu samoilla mitoilla, kuin tavanomainen kortteli?
- 1.b Ovatko haudat itä-länsi suunnassa?
- 1.c Syvä - vai matala hautaus?
2. Onko sikiöille/kuolleina syntyneille/vauvoille varattu normaalista poikkeavan kokoisia hautoja?
3. Voidaanko sikiöitä haudata useita samaan hautaan?
- 4.a Kaivetaanko haudat seurakunnan toimesta?
- 4.b Kuinka nopeasti pystytte reagoimaan hautaamistarpeeseen?
- 4.c Pidetäänkö yhtään hautaa valmiiksi kaivettuna?
5. Mikä taho pitää hautakirjanpitoa?
6. Mikä taho tekee alueella hoitotyöt?
7. Millainen on muistomerkkiikäytäntö alueella? Kuka päättää muistomerkistä?

Vastauksia saapui seitsemän. Niistä löytyi runsaasti yhteneväisyyksiä mutta voitiin myös todeta, että jokaisella hautausmaalla on omanlaisensa tavat. Yhtä yhteistä ohjeistusta ei ole olemassa vaan jokainen hautausmaa muodostaa omista lähtökohdistaan omat toimintatavat. Yleisesti voidaan

sanoa, että islamilainen haudaus toteutetaan samanlaisin periaattein kuin kristittykin haudaus. Hautausten ennakoimattomuus aiheuttaa paineita hautausmaalle, koska hautaukset pitäisi olla tiedossa jo useita päiviä etukäteen, joten kovin nopeaa haudautusta ei voida suorittaa. Aika monessa seurakunnassa käytetään ulkopuolista urakoitsijaa hautojen kaivamisessa ja luonnollisesti aikataulujen sovittaminen voi olla haasteellista.

Haudausmaalla voidaan pitää valmiiksi kaivettua haudausmaata odottamassa mutta tätä käytäntöä toteutetaan vielä vähän. Se voi olla toimiva tapa sellaisilla haudausmailla joissa haudausmaahan on säännöllistä, kuten suurten kaupunkien haudausmailla.

Islamilaisen haudauksen säännöt toteutuvat aika hyvin kyselyn kohteissa. Itä-länsi suuntaan sijoitetut haudat löytyvät lähes kaikilta haudausmaailta. Sikiöiden tai lasten haudautusta ei ole koettu erityisen hankalaksi. Pienempi-kokoisia hautoja oli tarjolla monilla haudausmailla. Ongelma kuitenkin tiedostettiin muuallakin ja oli mietitty pienempien hautojen kaavoittamista.

Hautojen hoito on kaikkialla seurakuntien tehtävänä samoin hautakirjan pito. Muistomerkkikäytännöt poikkeavat seurakunnittain. Joissain oli huomioitu kulttuurien eroavaisuuksia muistomerkkien suhteen. Muslimien kulttuuriin ei perinteisesti kuulu isot hautakivet mutta paikalliset tavat ovat tarttuneet.

Edelleen on huomattavissa se, että islamilainen haudaus on poikkeustapausta haudausmaahan arjessa. Suurten kaupunkien haudausmailla on kehittynyt toimiva rutiini ja haudausmaastot on suunniteltu muslimien näkökulmasta.

KYSELYTUTKIMUS ISLAMILAISESTA HAUTAAMISESTA

	1a	1b	1c	2	3	4a	4b	4c	5	6	7
A	on	kyllä	syvä	lyh, 210 cm syvä	ei	kyllä	48 h	ei	seurak	seurak	seurak
B	on	kyllä	matala	normaali koko	ei	kyllä	72 h	ei	seurak	seurak	seurak
C	on	kyllä	matala	normaali koko	ei	kyllä	72 h	ei	seurak	seurak	seurak
D	on	kyllä	syvä	100 x 100 cm	kyllä	kyllä	72 h	ei	seurak	seurak	seurak
E	on	kyllä	matala	150 cm pitkä	kyllä	kyllä	24-48 h	ei	seurak	seurak	seurak
F	on	kyllä	syvä	normaali koko	ei kokem.	kyllä	72 h	ei	seurak	seurak	seurak
G	1 m x 2,5 m	kyllä	syvä	70 cm x 160 cm	ei	kyllä	24 h	kyllä	seurak	seurak	seurak

Taulukko 1. Kyselytutkimuksen tulokset

5. ISLAMILAINEN HAUTAUS KIRKKONUMMELLA

Kirkkonummen islamilaisen haudausmaaston historia on saanut alkunsa vuonna 1994. Tällöin Suomen Islam - Keskus Säätiö (jäljempänä viitataan tähän termillä Säätiö) etsi pääkaupunkiseudulta sopivaa aluetta omalle

hautausmaalle. Säätiö oli perustettu edellisenä vuotena nimenomaan tavoitteenaan perustaa islamilaisia hautausmaita Suomeen. Tässä tarkoituksessa Säätiö on edelleenkin toiminnassa. Säätiö pyrkii edustamaan kaikkia islamilaisia yhdyskuntia uskonnolliseen suuntaukseen katsomatta.

90-luvun puolivälissä oli kova tarve islamilaiselle hautausmaalle. Suomeen oli tullut pakolaisia mm. Somaliasta runsaasti ja näytti siltä, että näistä suuri osa jäisi pysyvästi maahan. Tuolloin islamin uskoa tunnustavia oli Suomessa noin 10.000 henkeä. Kristilliset seurakunnat eivät olleet ehtineet reagoida hautaustarpeeseen ja koko asia oli uusi. Pääkaupunkiseudun suurilla hautausmaillakaan ei ollut vielä omia alueita tähän tarkoitukseen. Yksittäiset vainajat oli pystytty hautaamaan kristitylle hautausmaalle tai omaiset olivat kuljettaneet heitä kotimaihinsa haudattaviksi.

Säätiö otti yhteyttä Kirkkonummen seurakuntayhtymään ja neuvottelut sopivan alueen löytämisestä alkoivat. Sinne tultaisiin hautaamaan lähinnä eteläisessä Suomessa asuvia islamin uskoa tunnustavia. Haudoista osa on varattu Kirkkonummelaisille vainajille, koska hautaustoimilaki määrää, että seurakunnan on osoitettava ensisijaisesti oman kunnan asukkaille hautapaikka (2003/457, luku 2/4§).

Seurakuntien ja Säätiön välisten neuvottelujen jälkeen sopiva lohko löytyi Rajakummun hautausmaan laajennukselta. Se oli helppo eriyttää kristitystä hautausmaasta pensasaidoin ja portein.

Suomen Islam - Keskus Säätiö osti hallintaansa 135 hautapaikkaa. Näistä 35 on varattu Kirkkonummelaisille vainajille. Säätiö on toiminut hautauslupien myöntämisessä itsenäisesti. Hautakirjanpito, kuin myös hautojen kaivaminen ja peitto sekä alueen hoito ovat seurakuntayhtymän vastuulla. Ensimmäinen haudaus suoritettiin vuonna 1995.

Alue on täytynyt nopeasti ja siellä on enää joitakin hautapaikkoja jäljellä. Hautojen koskemattomuusaika on täyttymässä ensimmäisten hautojen kohdalla mutta epäselvyydet hautojen haltijatiedoissa ovat estäneet uudelleen hautauksen aloituksen. Seurakuntayhtymällä ei ole tietoja haltijoista, koska kaikki hautaukset ovat tapahtuneet Suomen Islam-Keskus Säätiön kautta. Kirkkolain mukaan kuitenkin vain omaisen voi olla haudan haltija, jollei ole kirjallisesti luovuttanut haltijuutta takaisin seurakunnalle tai, tässä tapauksessa, Säätiölle. (KIRKKOLAKI 1054/1993 17 luku, 3§) Haltijuus raukeaa myös määräajan umpeuduttua jolloin seurakuntayhtymä kuuluttaa hautaoikeuden menetyksestä. Tällöinkin omaisia on pyrittävä tavoittamaan, jotta heidän tahtonsa jatkaa haltijuutta on selvitetty. Islamilaiseen osastoon haudattujen kohdalla on monesti niin, että omaiset ovat muuttaneet pois Suomesta eivätkä ole enää tavoitettavissa. Tällöin ainut keino saada hauda uudelleen käyttöön on normaali kuulutusmenettely. Tämä vie aikaa vähintään vuoden, joten nopeaa ratkaisua hautapulaan ei ole näköpiirissä. Sopivaa lisämaata ei nopeasti ole saatavilla käyttöön.

Hautapaikat ovat täyttyneet nopeasti myös siksi, koska alueelle ei ole kaa-voitettu lapsi-vainajille pienempiä hautoja. Kaikki haudat ovat kooltaan 1x2 metriä, joten maan käyttö on siis ollut erittäin epäekonomista. Alueen vainajista noin neljäsosa on alle yksivuotiaita lapsia tai keskosia.

Osastossa jäljellä vapaina olevat haudat ovat tämän hetkisen sopimuksen mukaan varatut Kirkkonummelaisille vainajille.

5.1 Rajakummun hautausmaan osasto 19

Osasto 19 sijaitsee Rajakummun hautausmaan länsipäädyssä viimeisenä osastona. Se on hyvin suojattu joka puolelta kasvustolla. Alueen hautakaava on tehty samaan aikaan, kuin koko muukin hautausmaa, koska tuolloin ei ollut tietoa alueen tulevasta käytön muutoksesta. Kaavaa ei muutettu vuonna 1995, jolloin alue luovutettiin Suomen Islam-Keskus Säätiön haltuun. Hautakaava on normaali, kristillinen hautakaava. Siinä ei ole otettu huomioon ilmansuuntia tai muitakaan uskonnon vaikutuksia. Alkuperäistä hautakaavaa muutettiin alkuvaiheessa vain siten, että alunperin kaareviksi suunnitellut rivit suoristettiin.

Islamilaisella hautausmaalla haudat voivat sijaita aivan vieretysten, joten niitä mahtuisi enemmän riviin. Hautakaavassa hautojen koko on leveys 100 cm ja pituus 250 cm plus hautojen väliin jäävä 20 cm tyhjä tila. Hautaukset ovat matalia, 150 cm. Koneellinen kaivaminen vaatii kuitenkin tilaa toimia, joten on hyvä, että hautojen välissä on jonkin verran tyhjää.

Osastoa halkoo hiekkakäytävä, jonka itäpuolella on hautarivejä, jotka ovat täysin väärään suuntaan sijoittuneina islamilaista hautausta ajatellen. Niihin ei pysty hautaamaan itä-länsisuuntaisesti kuten pitäisi. Alueelle on kuitenkin tehty viisi hautausta. Tulevaisuuden kannalta kuitenkin on parempi, että nämäkin rivistöt muutetaan jäljellä olevien hautojen osalta oikean suuntaisiksi.

Suomen Islam-Keskus Säätiö on määrittänyt haudoille sopivista muistomerkeistä seuraavaa: muistomerkin, jos sellaisen haluaa laittaa, tulee olla vaatimaton luonnonkivi. Hiotut hautakivet eivät ole toivottuja. Alueen haudat onkin merkitty pienikokoisilla luonnonkivillä. Vain joissakin kivissä on vainajan tiedot. Kukkia tai muita istutuksia ei ole. Alue on nurmikkoa jota seurakuntayhtymän työntekijät hoitavat kuten muitakin osastoja. Nurmikko leikataan joka toinen viikko.

5.1.1 Hautausmaakaavan muutosehdotus

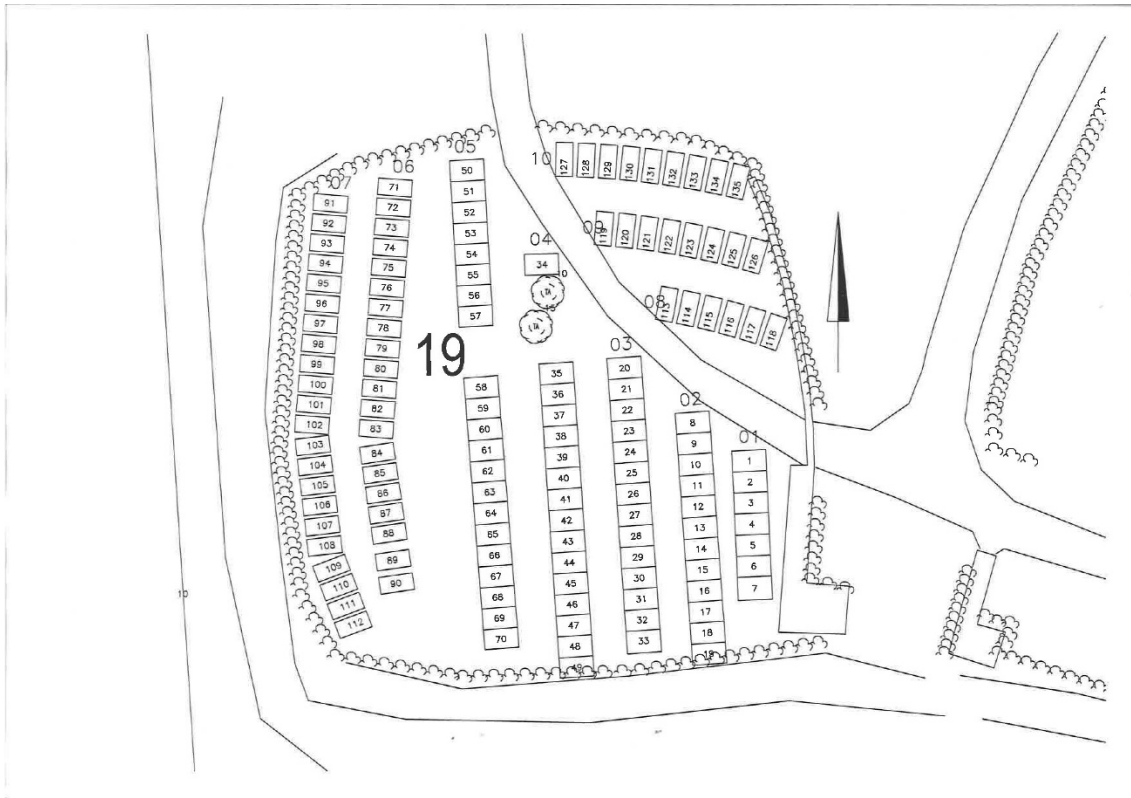
Hautausmaakaavan muutosta lähdettiin miettimään siitä näkökulmasta, että osasto oli täyttymässä mutta kaavaa muuttamalla alue saataisiin palvelemaan tarkoitustaan paremmin. Varsinaisesti uusia hautapaikkoja alueelle ei mahdu, koska haudat on jo käytetty ja tiivistäminen näin ollen mahdotonta.

Suurimmaksi ongelmaksi alueen käytössä on havaittu se, että lapsivainajille ei ole mitoitettu pienempiä hautoja. Täysikokoisten hautojen käyttäminen pienelle vainajalle ei ole järkevää. Kyselytutkimuksessa saatiin tietää, että Espoon islam-lohkolla oli mitoitettu pienille arkuille uurnapaikan vaatima tila eli 1x1metriä. Myös hautausvyvyys on normaalia matalampi, 120 cm. Tällä mitoituksella yhteen normaalikokoiseen hautaan mahtuisi kaksi lapsivainajaa. Tätä samaa käytäntöä ehdotetaan sovellettavaksi osastolla 19 tulevaisuudessa vapautuviin hautoihin. Näin alueelle saataisiin pienellä muutoksella paljon uusia hautoja. Nämä uudet haudat voitaisiin merkitä kirjaimin, esim. 21 A, 21 B jne.

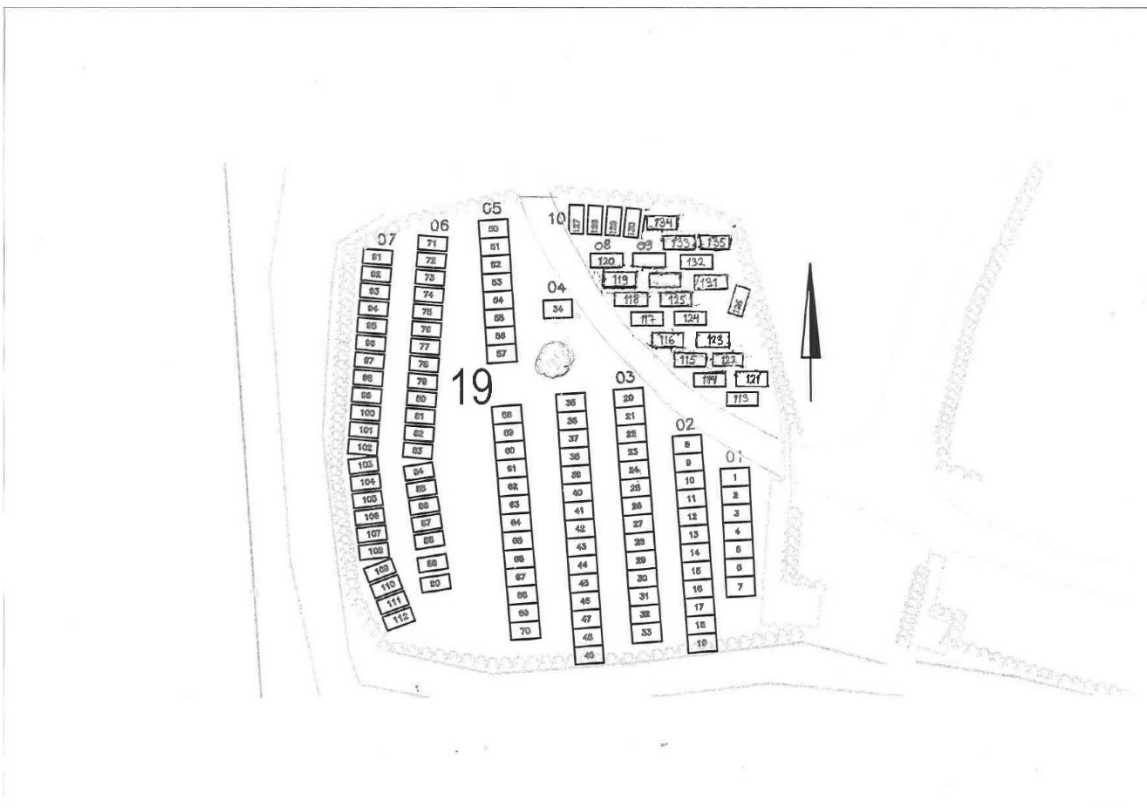
Hautarivistöt, jotka nykyisen kaavan mukaan sijaitsevat väärään ilman-suuntaan (pohjois-etelä), tultaisiin uudessa kaavassa kääntämään itä-länsi suuntaisiksi. Viisi jo käytettyä haudaa jouduttaisiin jättämään entiselleen, koska ennen hallinta-ajan päättymistä niihin ei voi tehdä muutoksia. Alueelle syntyisi mahdollisesti pari uuttakin hautapaikkaa paremman sijoittelun ansiosta.

Jäljellä olevat vapaat haudat on varattu Kirkkonummelaisille vainajille. Jotta nyt käytetyt haudat joskus vapautuisivat uudelleen käyttöön, on Suomen Islam - Keskus Säätiön selvitettävä hautojen haltijatiedot ja hankittava haltijuus itselleen. Ilman tarkkoja haltijatietoja ei hautoja voi käyttää uudelleen.

Hautausmaakaavan muutos etenee samaan tapaan kuin käyttösuunnitelman: muutos esitellään kirkkoneuvostolle ja kirkkovaltuustolle joka hyväksyy tai hylkää sen. Tämän jälkeen esitys lähetetään tuomiokapituliin vahvistettavaksi.



Kuva 5. Rajakummun hautausmaan osasto 19, voimassa oleva hauta-
kaava. Kuva Kirkkonummen seurakuntayhtymä.



Kuva 6. Rajakummun hautausmaan osasto 19, ehdotus hautakaavan muu-
toksesta. Kuva Kirkkonummen seurakuntayhtymä.

5.1.2 Käyttösuunnitelma

Osasto 19 käyttösuunnitelma on osa koko Rajakummun hautausmaan käyttösuunnitelmaa. Käyttösuunnitelmassa määritetään hautojen koko ja käyttötarkoitus. Käyttösuunnitelma ei sinällään poikkea muun hautausmaan suunnitelmasta. Siinä mainitaan, että osasto on varattu islamilaiseen hautaukseen. Käyttösuunnitelmassa mainitaan myös hautausmaakaavan uudistuksen vaikutus vauvojen/sikiöiden arkkujen hautausten kohdalla.

5.2 Tulevaisuuden näkymät

Tulevaisuus tuo varmasti lisää islamin uskoa tunnustavia asukkaita myös Kirkkonummelle. Tulevia hautausmaiden laajennuksia mietittäessä on syytä ottaa tämäkin huomioon. Islam ei hyväksy polttohautautusta, joten arkkuhautausalue on ainoa mahdollinen. Tällainen hautausalue on syytä pitää seurakuntayhtymän omassa hallinnassa eikä sekoittaa siihen muita. Kokemusta islamilaisesta hautaamisesta on jo kertynyt yhtymään runsaasti, joten asioiden oikea ja sujuva hoitaminen on mahdollista.

6. POHDINTA

Hautausmaat ovat ajassa eläviä ja muuttuvia yksiköitä. Hautaamiskulttuurin muutokset ja erilaisten kulttuurien ja uskontojen aiheuttamat haasteet on otettava vastaan ja niihin on reagoitava nopeasti. Hautatoimessa ja hautausmailla olisi paljon potentiaalia muuttaa toimintaa nykyaikaisemmaksi ja ulospäin suuntautuneemmaksi. Hautausmaat kehittyvät suremisen paikoista virkistymisen paikoiksi, puistoiksi. Varsinkin isoissa kaupungeissa hautausmaat ovat ainutlaatuisia rauhan keitaita kuhisevan elämän keskellä.

On tärkeää aika-ajoin pohtia alueiden käyttötarkoitusta ja käydä läpi toiminta kaikilta osin. Uusia näkökulmia asioiden tekemiseen kannattaa etsiä.

Hautausmaata ei miellä kovin moderniksi toimintaympäristöksi mutta se ei estä ajassa kiinni pysymistä. Uudet tekniikat ja tavat tehdä töitä voivat tuoda säästöjä seurakuntien tiukkeneviin talouksiin. Toiminnat pitää suunnitella siten, että ne vastaavat tämän päivän vaatimuksia ja huomioivat myös hautauskulttuurin muutokset. Uurnahautauksen lisääntyminen voi olla hieno mahdollisuus täysin uudenlaisten hautausmaiden suunnittelulle.

Islamilaisen yhteisön kannalta toivon, että he löytäisivät alueita, joihin perustaa omia hautausmaitaan. Onhan muillakin suurilla uskonnoilla, kuten

ortodoksit ja juutalaiset, Suomessa omat hautausmaansa. Tulevaisuudessa muslimien yhteisö on niin suuri, että ainakin Etelä-Suomeen pitäisi voida perustaa kookas hautausmaa, mieluummin useita. Ongelmana on, että muslimit koostuvat useista erilaisista uskonsuunnista ja kansallisuuksista. Löytyykö yhtä yhteistä organisaatiota joka pystyisi tuottamaan tällaisen palvelun koko yhteisölle?

Muslimiyhteisö kehittyy hitaasti ja sillä on muitakin tarpeita kuin vain hautaus. Siksi luterilaisella kirkolla on velvollisuus huolehtia kaikkien maassa asuvien hautauksesta, kunnes muunlaisia ratkaisuja syntyy. Näin herkässä asiassa ei voi vaatia sopeutumista valtaväestön tapoihin. Hautaaminen oman uskontonsa ja periaatteidensa mukaisesti on jokaisen ihmisen perustavaa laatua oleva oikeus.

Hautausmaa on parhaimmillaan kaunis puisto jonne omaisten ja kaikkien muidenkin on mukava tulla kävelemään ja katselemaan. On hienoa, että kiihkeästi eteenpäin rynnistävässä maailmassa on ainakin yksi kaikkien saavutettavissa oleva rauhan keidas. Hautausmaa – Jumalan puisto.

LÄHTEET

Aaltonen, P., Palo, H., Rimpiläinen, O., Rintala, A., Ruotsalo, P., Särkiö, P. 2005. *Hautaustoimen käsikirja*. Helsinki: Edita Prima Oy

Haapala, J., 2015. *Ilmajoen hautausmaan käyttösuunnitelma*. Ammatti-korkeakoulun opinnäytetyö, maisemasuunnittelun koulutusohjelma. Le-paa. Haettu 20.8.2016. https://www.theseus.fi/bitstream/handle/10024/88697/Haapala_Janne.pdf?sequence2

Hautaustoimilaki 457/2004. FINLEX. Valtion säädöstietopankki. Haettu 25.10.2016. <http://www.finlex.fi/fi/laki/ajantasa/2004/2004457>

Islamilainen neuvosto. *Islamin hautaus*. Haettu 22.11.2016. www.sine.fi

Kuolevan potilaan hoito ja vainajan käsittely islamin uskonnon mukaan Suomessa. Helsinki 1997. <http://www.islamopas.com/bok/kuolema.htm> haettu 22.11

Uskonnot Suomessa. Kirkon tutkimuskeskus, USVA ry. Haettu 16.1.2017 <http://www.uskonnot.fi/uskonnot/view.php?religionId=9>

Kirkkohallitus. 2015 ja 2016. Kirkon tilastoja. Haettu 20.11.2016 <http://sakasti.evl.fi>

Kirkkojärjestys 1055/1991. FINLEX. Valtion säädöstietopankki. Haettu 25.10.2016. <http://www.finlex.fi/fi/laki/ajantasa/1993/19931055>

Kirkkolaki 1054/1993. FINLEX. Valtion säädöstietopankki. Haettu 25.10.2016. <http://finlex.fi/fi/laki/ajantasa/1993/19931054>

Kyyhkynen, M. toim. 1992. *Ajankohtainen islam*. Jyväskylä: Gummerrus Kirjapaino Oy

Kirkkonummen seurakuntayhtymä. *Käyttösuunnitelma*. 1987. Rajakummun hautausmaan uusi puoli. Kirkkonummi.

Maankäyttö- ja rakennuslaki 132/1999. FINLEX. Valtion säädöstietopankki. Haettu 25.10.2016. <http://www.finlex.fi/fi/laki/ajantasa/1999/19990132>

Martikainen, T., Sakaranaho, T., Juntunen, M. toim. 2008. *Islam Suomessa*. Helsinki: Suomalaisen Kirjallisuuden Seura.

PEW:Religious Composition by Country, 2010-2050. Ennuste eriuskontoja tunnustavien määrien kehityksestä maailmassa. Haettu 10.12.2016. <http://www.pewforum.org/2015/04/02/religious-projection-table/>

Rämä, I. 1988. *Kirkko nummella : eilen - tänään*. Kirkkonummi: Kirkkonummen Sanomat

Sakaranaho, T., Pesonen, H. toim. 1999. *Muslimit Suomessa*. Helsinki: Yliopisto paino

Suomen Islam - Keskus Säätiö, 1997. Kuolevan potilaan hoito ja vainajan käsittely islamin uskonnon mukaan Suomessa. Helsinki. Haettu 15.9.2016. <http://www.islamopas.com>

Suomen virallinen tilasto (SVT): Väestöennuste [verkkójulkaisu]. ISSN=1798-5137. Helsinki: Tilastokeskus. Haettu 10.10.2016. www.stat.fi/til/vaenn/2015/vaenn_2015_2015_10_30_laa_001_fi.html

Terveystensuojeluasetus 1280/1994. FINLEX. Valtion säädöstietopankki. Haettu 12.11.2016. <http://www.finlex.fi/fi/laki/ajantasa/1994/19941280>

Terveystensuojelulaki 763/1994. FINLEX. Valtion säädöstietopankki. Haettu 12.11.2016. <http://www.finlex.fi/fi/laki/ajantasa/1994/19940763>

Ympäristönsuojeluasetus 169/2000. FINLEX. Valtion säädöstietopankki. Haettu 12.11.2016. <http://www.finlex.fi/fi/laki/ajantasa/2000/2000169>

Ympäristönsuojelulaki 86/2000. FINLEX. Valtion säädöstietopankki. Haettu 12.11.2016. <http://www.finlex.fi/fi/ajantasa/kumotut/2000/2000086>

Kirkkonummen
seurakuntayhtymä -
Kyrksläatts kyrkliga
samfällighet

KÄYTTÖSUUNNITELMA

KIRKKONUMMEN VANHA HAUTAUSMAA



KÄYTTÖSUUNNITELMA, KIRKKONUMMEN VANHA HAUTAUSMAA

Sisällysluettelo

1. PERUSTIEDOT	3
1.1. Yleistä.....	3
1.2. Sijainti, perustaminen ja käyttöönotto	3
1.3. Maaperä ja kasvillisuus	3
1.4. Kartat	4
2. TEKNIikka	4
2.1. Rakennukset.....	4
2.2. Kulkuyhteydet ja autopaikoitus.....	4
2.3. Vesi	4
2.4. Salaojitus	5
2.5. Sähkö.....	5
2.6. Jätteet	5
3. HAUTAUSMAAN OSASTOT	5
3.1. Osasto 01.....	5
3.2. Osasto 02.....	7
3.3. Osasto 03.....	8
3.4. Osasto HJ	8
4. HAUDAT	9
4.1. Hautojen tyyppi	9
4.2. Hautamuistomerkit.....	9
1 4.2.1. Hautamuistomerkin koko	9
2 4.2.2. Hautamuistomerkin asennus	9
3 4.2.3. Muualle haudatun tiedon merkitseminen hautamuistomerkkiin	9
9	
4 4.2.4. Haudan pinta.....	10
4.3. Hautojen koskemattomuusajat	10
4.4. Hautaoikeuden haltija.....	10
4.5. Haudan palautuminen seurakuntayhtymälle	10
5. MUUT MÄÄRÄYKSET	11
7. HAUTAKAAVA.....	11

1. PERUSTIEDOT

1.1. Yleistä

Kirkkonummen seurakuntayhtymän hautatoimessa on noudatettava hautustoimilaissa, kirkkolaissa, kirkkojärjestyksessä sekä muissa laeissa ja asetuksissa olevien sääntösten lisäksi hautaustoimen ohjesääntöä ja hautausmaiden käyttösuunnitelmia.

Kirkkonummen Vanha hautausmaa ei ole hautauskäytössä Porkkalan parenteesin (1944-1956) aikana.

Tänä päivänä Vanha hautausmaa on hautauskäytössä mutta uusia hautapaikkoja ei enää myydä.

Tämän käyttösuunnitelman voimaantulon jälkeen hautausmaalla oleviin vanhoihin sukuhautoihin tehdään ainoastaan uurnahautauksia tai tuhkahautauksia.

1.2. Sijainti, perustaminen ja käyttöönotto

Kirkkonummen Vanha hautausmaa on muodostunut vuosisatojen kuluessa 1200 – 1300-luvulta olevan keskiaikaisen harmaakivikirkon, Pyhän Mikaelin kirkon ympärille. Tarkkaa perustamisvuotta ei pystytä sanomaan. Hautausmaata on laajennettu useaan kertaan ja se on vuosisatoja kestäneen kehittämisen ja rakentamisen tulos.

Hautausmaa sijaitsee muurin ympäröimällä, etelään viettävällä penkereellä ja se on pinta-alaltaan noin hehtaarin. Hautausmaa-alueita ympäröivien viheralueiden kanssa pinta-ala kasvaa noin 2,5 hehtaariin. Hautausmaan virallinen osoite on Tallinmäki 1.

Sankarihauta-alue sijaitsee kirkon pihalla.

Kirkon vierellä on myös Karjalaan jääneiden muistopatsas ja Sigurdsin vuoden 1918 taistelujen muistopatsas (Sigurdsmonumentet).

Lisäksi hautausmaalla on muistomerkki sekä niille vainajille, joiden hautapaikkaa ei Porkkalan vuokra-ajan (1944 – 1956) jälkeen ole löydetty että muualle haudatuille vainajille.

1.3. Maaperä ja kasvillisuus

Maaperä hautausmaalla on moreenia, soraa ja hiekkaa.

Kasvillisuus on pääosin vanhaa puustoa, lähinnä vaahteraa. Alueen puustosta tehdään säännöllisesti kuntotutkimuksia ja vanhoja puita poistetaan tarpeen mukaan. Alueelle istutetaan uusia puita, jotta alueen puistomainen yleisilme säilyy.

1.4. Kartat

Seurakuntayhtymän taloustoimistossa on kartta mittakaavassa 1:200. Aluekartta pienemmässä koossa on nähtävillä hautausmaan pääportin yhteydessä olevalla ilmoitustaululla. Liitteenä hautausmaan yleiskartta, josta ilmenee hautaosastojen sijainti ja kulkuyhteydet.

2. TEKNIikka

2.1. Rakennukset

Pyhän Mikaelin kirkko hautausmaan pohjoisreunalla. Kellotapuli kirkon länsipuolella. Hautausmaan pohjoisreunalla sijaitsevat huoltorakennus varastoineen ja ruumishuone. Huoltorakennus on kesäisin kausityöläisten käytössä. Ruumishuoneen yhteydessä on vainajan katsomiseen tarkoitettu tila.

2.2. Kulkuyhteydet ja autopaikotus

Hautausmaa sijaitsee Kirkkonummen keskustassa. Sitä reunustaa etelässä Kirkkotallintie, pohjoisessa Överbyntie, idässä Kirkkonummentie ja lännessä Tapulipolku sekä Kirkkonummen tori. Kulkuyhteydet alueelle ovat hyvät. Autoille on paikoitusmahdollisuus Tapulipolun reunassa olevalla yleisellä paikoitusalueella. Kirkon pohjoispuolella on paikoitusalue, jonne kulku tapahtuu Toritieltä Kinttupolkua pitkin.

2.3. Vesi

Hautausmaan kasteluvesi saadaan kunnan vesijohtoverkostosta. Liittäminen verkkoon tapahtuu keväällä kasvukauden alettua. Verkosto suljetaan syksyllä kasvukauden päätyttyä.

Hautausmaalla on yleisölle tarkoitettuja vedenottopisteitä jotka varustetaan keväisin kastelukannuilla.

2.4. Salaojitus

Hautausmaa-alueella on vanhoja savitiilisiä salaojia. Hautausmaa sijaitsee rinteessä, josta pintavedet ohjautuvat luonnostaan alueelta pois.

2.5. Sähkö

Hautausmaalla on sähkötolppia sulatuslaitteita ja työkoneita varten. Alueella on yleisvalaistuksena pallovalaisimia ja valonheittäjiä kirkon ympäristössä.

2.6. Jätteet

Hautausmaalla on jäteastioita sekajätteelle ja puutarhajätteelle. Omaisten tulee viedä omalta haudalta tulevat jätteet ja lajitella ne opasteiden mukaan eri jäteastioihin. Hautausmaahenkilökunta tyhjentää sekajäteastiat suurempaan jäteastiaan, jonka tyhjenyksestä vastaa kunnallinen jätehuolto-yhtiö. Puutarhajäte toimitetaan kompostoitavaksi.

3. HAUTAUSMAAN OSASTOT

Vanha hautausmaa muodostuu neljästä osastosta, jotka on merkitty hautarekisteriin numeroin ja kirjainyhdistelmin 01, 02, 03 ja HJ.

HJ on hautausmaan osana oleva sankarihauta-alue.

Näitä numeroita ja kirjainyhdistelmiä käytetään hautakirjanpidossa hautatunnuksina.

3.1. Osasto 01

Osastossa 01 sijaitsevat hautausmaan ensimmäiset osastot ja haudat muodostuvat riiveistä 11 – 28 hautakartan mukaisesti.

Hautakirjanpidon mukaan ensimmäiset hautaukset osastoon 01 on tehty 1830-luvulla.

Hautojen koko vaihtelee 1 x 2 metristä 7 x 2 metriin. Suurimmassa osassa haudoista on reunakivet.

Osastoon 01 haudataan uurnia haudan koon mukaan ja uurnat lasketan järjestyksessä alkaen haudan vasemmasta kulmasta - reunakivestä, hautakivestä ja kukkapesästä alkaen.

Haudan rakenne ja koko**Hautaan mahtuvien uurnien lukumäärä**

Reunakivihauta	1 x 2 m	8 kpl
Nurmihauta	1 x 2 m	12 kpl
Reunakivihauta	2 x 2 m	16 kpl
Nurmihauta	2 x 2 m	24 kpl
Reunakivihauta	3 x 2 m	24 kpl
Nurmihauta	3 x 2 m	36 kpl
Reunakivihauta	4 x 2 m	32 kpl
Nurmihauta	4 x 2 m	48 kpl
Reunakivihauta	5 x 2 m	40 kpl
Nurmihauta	5 x 2 m	60 kpl
Reunakivihauta	6 x 2 m	48 kpl
Nurmihauta	6 x 2 m	72 kpl
Reunakivihauta	7 x 2 m	56 kpl
Nurmihauta	7 x 2 m	84 kpl

3.2. Osasto 02

Osaston 02 haudat muodostuvat riveistä 01-18 hautakartan mukaisesti.

Hautakirjanpidon mukaan ensimmäiset hautaukset osastoon 02 on tehty 1840-luvulla.

Hautojen koko vaihtelee 1 x 2 metristä 6 x 2 metriin ja suurimmassa osasta haudoista on reunakivet.

Osastoon 02 haudataan uurnia haudan koon mukaan ja uurnat lasketan järjestyksessä alkaen haudan vasemmasta kulmasta - reunakivestä, hautakivestä ja kukkapesästä alkaen.

Haudan rakenne ja koko		Hautaan mahtuvien uurnien lukumäärä
Reunakivihauta	1 x 2 m	8 kpl
Nurmihauta	1 x 2 m	12 kpl
Reunakivihauta	2 x 2 m	16 kpl
Nurmihauta	2 x 2 m	24 kpl
Reunakivihauta	3 x 2 m	24 kpl
Nurmihauta	3 x 2 m	36 kpl
Reunakivihauta	4 x 2 m	32 kpl
Nurmihauta	4 x 2 m	48 kpl
Reunakivihauta	5 x 2 m	40 kpl
Nurmihauta	5 x 2 m	60 kpl
Reunakivihauta	6 x 2 m	48 kpl
Nurmihauta	6 x 2 m	72 kpl

3.3. Osasto 03

Osaston 03 haudat muodostuvat riveistä 01 – 12 hautakartan mukaisesti.

Hautakirjanpidon mukaan ensimmäiset hautaukset osastoon 02 on tehty 1860-luvulla.

Hautojen koko vaihtelee 1 x 2 metristä 5 x 2 metriin ja suurimmassa osasta haudoista on reunakivet.

Osastoon 03 haudataan uurnia haudan koon mukaan ja uurnat lasketan järjestyksessä alkaen haudan vasemmasta kulmasta - reunakivestä, hautakivestä ja kukkapesästä alkaen.

Haudan rakenne ja koko		Hautaan mahtuvien uurnien lukumäärä
Reunakivihauta	1 x 2 m	8 kpl
Nurmihauta	1 x 2 m	12 kpl
Reunakivihauta	2 x 2 m	16 kpl
Nurmihauta	2 x 2 m	24 kpl
Reunakivihauta	3 x 2 m	24 kpl
Nurmihauta	3 x 2 m	36 kpl
Reunakivihauta	4 x 2 m	32 kpl
Nurmihauta	4 x 2 m	48 kpl
Reunakivihauta	5 x 2 m	40 kpl
Nurmihauta	5 x 2 m	60 kpl

3.4. Osasto HJ

Osaston HJ haudat muodostuvat riveistä 01 – 06 ja se on sankarihautausmaa.

Sankarihautausmaa käsittää 126 sankarihautaa, suuren muistopaaden ja ristin.

Vainajat on haudattu sankarihautausmaahan vuosina 1939 – 1944 ja 1962.

Sankarihautausmaa muistomerkkeineen hoidetaan seurakuntayhtymän kustannuksella.

Omaiset voivat tuoda yksittäisille muistomerkillle leikkokukkia ja kynttilöitä.

4. HAUDAT

Tämän käyttösuunnitelman hyväksymisen jälkeen hautausmaalle saa haudata vain tuh-kattuja vainajia.

4.1. Hautojen tyyppi

Hautausmaan haudat ovat vanhoja sukuhautoja ja ne ovat luovutettu ainaiseksi ajaksi. Hautakirjanpidossa ainaishaudan tyyppi on A.

4.2. Hautamuistomerkit

Hautamuistomerkkeihin liittyen noudatetaan voimassa olevia lakeja, asetuksia ja hau-taustoimen ohjesääntöä.

4.2.1. Hautamuistomerkin koko

Vanhoille hautamuistomerkeille ei ole määritelty kokorajoituksia. Uudelle kivelle tulee hakea hautaustoimesta vastaavan viranhaltijan (tällä hetkellä seurakuntapuutarhuri) lupa ennen muistomerkin paikalle asettamista. Muistomerkestä on laadittava suunni-telma, josta ilmenee muistomerkin koko, materiaali ja teksti.

4.2.2. Hautamuistomerkin asennus

Muistomerkkejä voi asentaa paikalleen 1.6. – 31.10. välisenä aikana.

Haudan haltijan on huolehdittava muistomerkin kunnosta ja sen oikaisusta, jos se on kallistunut. Muistomerkki ei saa aiheuttaa vaaraa henkilökunnalle tai haudoilla vieraile-ville. Seurakuntayhtymällä on tarvittaessa oikeus ryhtyä tilanteen vaatimiin toimenpi-teisiin vaaran poistamiseksi.

4.2.3. Muualle haudatun tiedon merkitseminen hautamuistomerkkiin

Haltijan niin halutessa muualle haudatun tiedot voidaan lisätä hautamuistomerkkiin. Tällöin on tekstistä käytävä ilmi minne vainaja on haudattu.

4.2.4. Haudan pinta

Jos haudan pinta on sorapintainen, tulee sorapinnan olla yksivärinen eikä se saa olla valkoinen. Hautauksen yhteydessä pinta muutetaan aina sorapinnaksi.

4.3. Hautojen koskemattomuusajat

Hautojen koskemattomuusaika on urnahautauksessa 15 vuotta. Vanhojen arkkuhautojen koskemattomuusaika on 20 vuotta.

Hautauksen yhteydessä hautaoikeuden haltija pidentää määräajaksi myydyn haudan hallinta-aikaa niin, että hallinta-aika muodostuu 15 vuoden mittaiseksi hautausta seuraavan kalenteri vuoden alusta lukien.

4.4. Hautaoikeuden haltija

Hautaoikeuden haltija edustaa niitä, joita voidaan haudata hautaan sekä käyttää puhevaltaa hautaa koskeissa asioissa siten kuten lain nojalla säädetään.

Hautaoikeuden haltija vastaa haudan hoidosta, joko hoitamalla hautaa itse tai ostamalla hoidon seurakuntayhtymältä.

Hautaoikeuden haltijuus voidaan luovuttaa myös henkilölle, jonka kotikunta on muu kuin Kirkkonummi.

4.5. Haudan palautuminen seurakuntayhtymälle

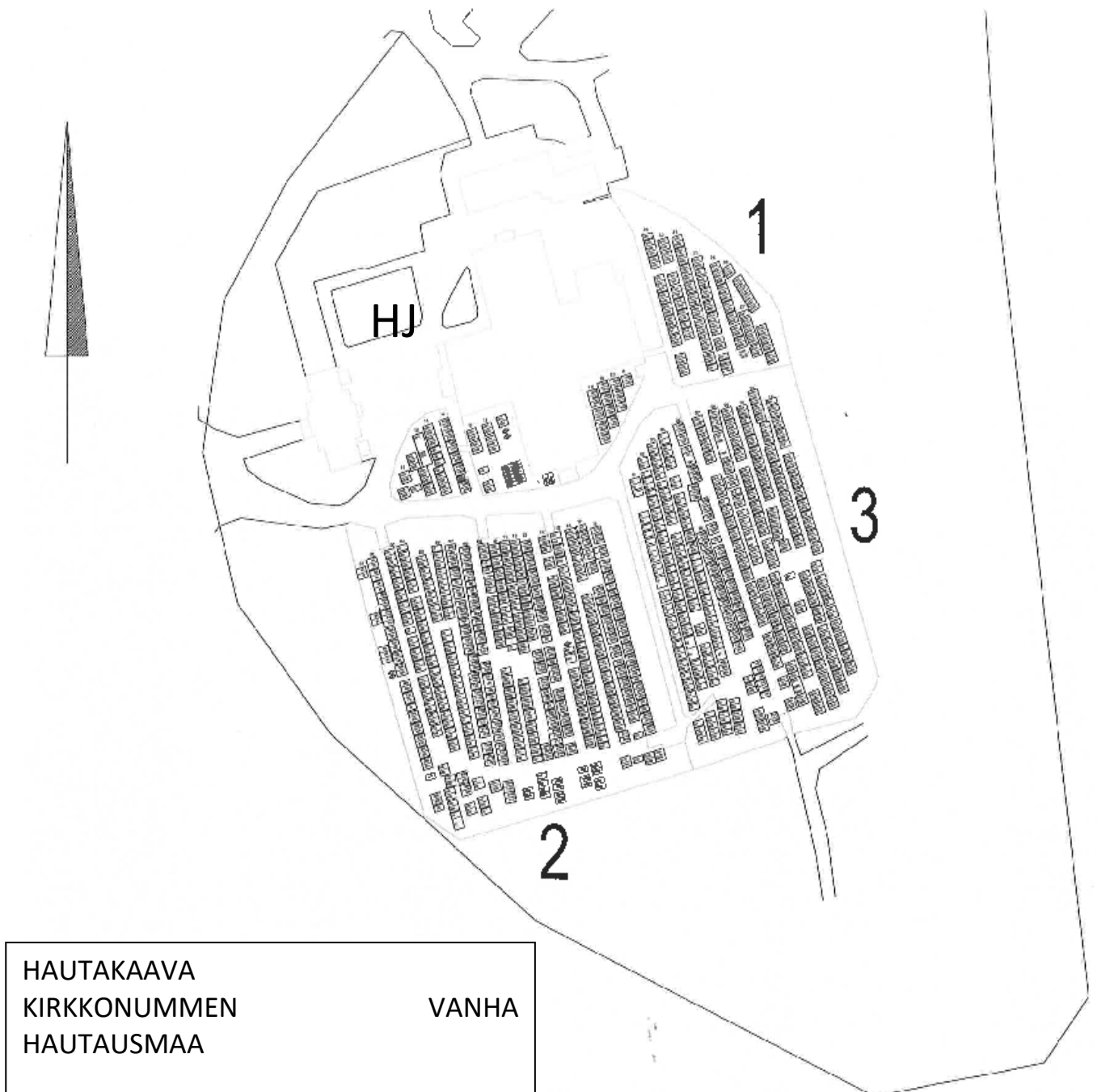
Haudan palautuessa seurakuntayhtymälle hautatoimi tarkastaa sen tarjoamat mahdollisuudet hautausmaakulttuurin vaalimisessa. Seurakunnalle palautuneita hautoja ei myydä uudelleen hautauskäyttöön.

5. MUUT MÄÄRÄYKSET

Hautausmaiden talviaikaiseen kunnossapitoon kuuluu pääkäytäväverkoston auraus ja liukkauden esto. Edellä mainitut toimenpiteet suoritetaan myös hautauspäivänä niille haudoille, joihin hautaus suoritetaan.

6. VOIMAANTULO

Tämä käyttösuunnitelma tulee voimaan, kun tuomiokapitulin vahvistamista koskeva päätös saa lainvoiman.



Kirkkonummen
seurakuntayhtymä -
Kyrkslätts kyrkliga
samfällighet

KÄYTTÖSUUNNITELMA

KIRKKONUMMEN RAJAKUMMUN HAUTAUSMAA VANHA OSA JA LAAJENNUS OSA



KÄYTTÖSUUNNITELMA, RAJAKUMMUN HAUTAUSMAAN VANHA OSA JA LAAJENNUS

Sisällysluettelo

1. PERUSTIEDOT	4
1.1. Yleistä	4
1.2. Sijainti, perustaminen ja käyttöönotto	4
1.3. Maaperä ja kasvillisuus	4
1.4. Kartat	4
2. TEKNIikka	5
2.1. Rakennukset	5
2.2. Kulkuyhteydet ja autopaikoitus	5
2.3. Vesi	5
2.4. Salaojitus	5
2.5. Sähkö	5
2.6. Jätteet	5
3. HAUTAUSMAAN OSASTOT	6
3.1. Osasto 01	7
3.2. Osasto 02	7
3.3. Osasto 03	8
3.4. Osasto 04	8
3.5. Osasto 05	9
3.6. Osasto 06	10
urnien lukumäärä	10
3.7. Osasto 07	10
3.8. Osasto 08	10
3.9. Osasto 09	11
3.10. Osasto 10	11
urnien lukumäärä	12
3.11. Osasto 11	12
3.12. Osasto 12	12
3.14. Osasto 14	13
3.15. Osasto 15	13
3.16. Osasto 16	14
3.17. Osasto 17	14
3.18. Osasto 18	14
3.19. Osasto 19	15
4. HAUDAT	15
4.1. Hautojen tyyppi	16
4.2. Hautamuistomerkit	16
4.2.1. Hautamuistomerkin koko	16

4.2.2. Hautamuistomerkin asennus.....	17
4.2.3. Muualle haudatun tiedon merkitseminen hautamuistomerkkiin	17
4.2.4. Haudan pinta	17
4.3. Hautojen koskemattomuusajat.....	17
4.4. Hautaoikeuden haltija	17
4.5. Haudan palautuminen seurakuntayhtymälle	18
5. MUUT MÄÄRÄYKSET	18
6. VOIMAANTULO	18
7. HAUTAKAAVA.....	19

1. PERUSTIEDOT

1.1. Yleistä

Kirkkonummen seurakuntayhtymän hautatoimessa on noudatettava hautaustoimilaissa, kirkkolaisissa, kirkkojärjestyksessä sekä muissa laeissa ja asetuksissa olevien säännösten lisäksi hautaustoimen ohjesääntöä ja hautausmaiden käyttösuunnitelmia.

1.2. Sijainti, perustaminen ja käyttöönotto

Rajakummun hautausmaan vanha osa on vihitty käyttöön 15.5.1910. Hautausmaan täytettyä suunniteltiin alueen viereen laajennusosa. Laajennusosa otettiin käyttöön 1982. Hautausmaa sijaitsee Kirkkonummen keskustassa. Hautausmaan vanha osa on rajattu ympäristöstään matalalla kivimuurilla. Laajennusosa on rajattu ympäristöstä vapaasti kasvavalla puustolla ja pensaistolla.

Hautausmaan pinta-ala on kokonaisuudessaan noin 5 hehtaaria. Tästä varsinaista hautausaluetta on vanhalla puolella noin 1,3 ha ja laajennusosalla noin 2,3 ha. Hautausmaa-alueita ympäröivät viheralueet, parkkipaikat ja huoltoalue ovat pinta-alaltaan yhteensä noin 1,3 ha. Hautausmaan virallinen osoite on Kappelintie 1.

1.3. Maaperä ja kasvillisuus

Maaperä hautausmaalla on soraa ja hiekkaa. Laajennusosaan on kauttaaltaan vaihdettu maa hautausvyvyydeltä hiekaksi. Pohjamaa on savea.

Kasvillisuus on vanhalla puolella pääosin vanhaa puustoa, lähinnä koivua, vaahteraa ja mäntyä. Alueelta poistetaan kuntotutkimusten perusteella huonokuntoisia puita ja istutetaan alueelle sopivia, uusia puita. Alue on tarkoitus pitää metsäisenä.

Laajennusosa on suunniteltu lehtipuuvaltaiseksi. Yleisnäky on avoimen puistomainen.

1.4. Kartat

Seurakuntayhtymän taloustoimistossa on kartta mittakaavassa 1:200. Aluekartta pienemmässä koossa on nähtävillä hautausmaan pääportin yhteydessä olevalla ilmoitustaululla. Liitteenä hautausmaan yleiskartta, josta ilmenee hautausastojen sijainti ja kuluyhteydet.

2. TEKNIikka

2.1. Rakennukset

Hautausmaalla ei ole kappelirakennusta. Hautausmaan pohjoisreunalla sijaitsee aidalla eristetty huoltoalue, jossa sijaitsevat huoltorakennus ja koneiden säilytystilat. Huoltorakennuksessa on yleisön käyttöön tarkoitettut wc-tilat miehille ja naisille.

2.2. Kulkuyhteydet ja autopaikotus

Hautausmaa sijaitsee Kirkkonummen keskustassa. Hautausmaa rajautuu etelässä Överbyn tiehen, lännessä Rajakummun tiehen, pohjoisessa Kappelintiehen ja idässä Rajapolkuun. Kulkuyhteydet alueelle ovat hyvät. Autoille on paikoitusmahdollisuus vanhan alueen edessä Överbyntien varressa ja laajennuksen takana Kappelintien varressa.

2.3. Vesi

Hautausmaan kasteluvesi saadaan kunnan vesijohtoverkostosta. Liittäminen verkkoon tapahtuu keväällä kasvukauden alettua. Verkosto suljetaan syksyllä kasvukauden päätyttyä.

Hautausmaalla on yleisölle tarkoitettuja vedenottopisteitä jotka varustetaan keväisin kastelukannuilla.

2.4. Salaojitus

Hautausmaan vanhalla puolella salaojitusta ei ole uudistettu. Laajennuksella on salaojitusjärjestelmä, jonka vedet johdetaan kunnalliseen viemäriin.

2.5. Sähkö

Hautausmaalla on sähkötolppia sulatuslaitteita ja työkoneita varten. Alueella on yleisvalaistuksena lyhtypylväitä. Valaistus toimii hämäräkytkimellä.

2.6. Jätteet

Hautausmaalla on jäteastioita sekajätteelle ja puutarhajätteelle. Omaisten tulee viedä omalta haudalta tulevat jätteet ja lajitella ne opasteiden mukaan eri jäteastioihin. Hautausmaahenkilökunta tyhjentää sekajäteastiat keräyslavalle, joka kuljetetaan jätteenkäsittelylaitokselle. Puutarhajäte toimitetaan kompostoitavaksi.

3. HAUTAUSMAAN OSASTOT

Rajakummun hautausmaan vanha puoli muodostuu seitsemästä osastosta, jotka on merkitty hautarekisteriin numeroin 01, 02, 03, 04, 05, 06 ja 07.

Osasto 06 on varattu uurnahautaukseen.

Vanhalle puolelle tehdään vain matalia arkkuhautauksia (150 cm) ja uurnahautauksia.

Rajakummun hautausmaan laajennusosa muodostuu 21 osastosta, jotka on merkitty hautarekisteriin numeroin 08, 09, 10, 11, 12, 13, 14, 15, 16, 17, 18, 19. Osastoja 20 ja 21 ei ole suunniteltu, vaan ne toimivat vara-alueina mahdollisesti myöhemmin uurnahautauskäyttöön otettaviksi. Tällä hetkellä alue toimii arkkuhautauksesta syntyvän liian maa-aineksen varastointialueena.

Laajennusosaan arkut haudataan sekä matalaan (150 cm), että syvään (210 cm) hautausmaakaavassa määritellysti.

Osasto 10 on varattu uurnahautaukseen.

Osasto 19 on varattu islamilaisen uskonnon mukaiseen hautaukseen.

Laajennuksella on muualle haudattujen muistomerkki. Se sijaitsee osasto 9 pohjoispuolella.

Osastojen numeroita käytetään hautakirjanpidossa hautatunnuksina.

3.1. Osasto 01

Osastossa 01 haudat muodostuvat riveistä 01-22 hautakartan mukaisesti.

Hautakirjanpidon mukaan ensimmäiset hautaukset osastoon 01 on tehty vuonna 1910. Hautojen koko vaihtelee 1 x 2 metristä 5 x 2 metriin. Suurimmassa osassa haudoista on reunakivet.

Osastoon 01 haudataan arkkuja 150 cm syvyyteen ja uurnia haudan koon mukaan. Uurnat lasketaan järjestyksessä alkaen haudan vasemmasta kulmasta - reunakivestä, hautakivestä ja kukkapesästä alkaen.

Haudan rakenne ja koko	Hautaan mahtuvien		Hautaan mahtuvien
	uurnien lukumäärä		
Reunakivihauta	1 x 2 m	8 kpl	1 kpl
Nurmihauta	1 x 2 m	12 kpl	
Reunakivihauta	2 x 2 m	16 kpl	2 kpl
Nurmihauta	2 x 2 m	24 kpl	
Reunakivihauta	3 x 2 m	24 kpl	3 kpl
Nurmihauta	3 x 2 m	36 kpl	
Reunakivihauta	4 x 2 m	32 kpl	4 kpl
Nurmihauta	4 x 2 m	48 kpl	
Reunakivihauta	5 x 2 m	40 kpl	5 kpl
Nurmihauta	5 x 2 m	60 kpl	

3.2. Osasto 02

Osaston 02 haudat muodostuvat riveistä 01-17 hautakartan mukaisesti.

Hautakirjanpidon mukaan ensimmäiset hautaukset osastoon 02 on tehty vuonna 1919. Hautojen koko vaihtelee 1 x 2 metristä 3 x 2 metriin ja suurimmassa osassa haudoista on reunakivet.

Osastoon 02 haudataan arkkuja 150 cm syvyyteen ja uurnia haudan koon mukaan. Uurnat lasketaan järjestyksessä alkaen haudan vasemmasta kulmasta - reunakivestä, hautakivestä ja kukkapesästä alkaen.

Haudan rakenne ja koko	Hautaan mahtuvien		
	uurnien lukumäärä	arkkujen lukumäärä	
Reunakivihauta	1 x 2 m	8 kpl	1 kpl
Nurmihauta	1 x 2 m	12 kpl	
Reunakivihauta	2 x 2 m	16 kpl	2 kpl
Nurmihauta	2 x 2 m	24 kpl	
Reunakivihauta	3 x 2 m	24 kpl	3 kpl
Nurmihauta	3 x 2 m	36 kpl	

3.3. Osasto 03

Osaston 03 haudat muodostuvat riveistä 01 – 14 hautakartan mukaisesti.

Hautakirjanpidon mukaan ensimmäiset hautaukset osastoon 03 on tehty vuonna 1910.

Hautojen koko vaihtelee 1 x 2 metristä 3 x 2 metriin ja suurimmassa osasta haudoista on reunakivet.

Osastoon 03 haudataan arkkuja 150 cm syvyyteen ja uurnia haudan koon mukaan. Uurnat lasketaan järjestyksessä alkaen haudan vasemmasta kulmasta - reunakivestä, hautakivestä ja kukkapesästä alkaen.

Haudan rakenne ja koko	Hautaan mahtuvien		
	uurnien lukumäärä	arkkujen lukumäärä	
Reunakivihauta	1 x 2 m	8 kpl	1 kpl
Nurmihauta	1 x 2 m	12 kpl	
Reunakivihauta	2 x 2 m	16 kpl	2 kpl
Nurmihauta	2 x 2 m	24 kpl	
Reunakivihauta	3 x 2 m	24 kpl	3 kpl
Nurmihauta	3 x 2 m	36 kpl	

3.4. Osasto 04

Osaston 04 haudat muodostuvat riveistä 01 – 17 hautakartan mukaisesti.

Hautakirjanpidon mukaan ensimmäiset hautaukset osastoon 04 on tehty vuonna 1919. Hautojen koko vaihtelee 1 x 2 metristä 3 x 2 metriin ja suurimmassa osasta haudoista on reunakivet.

Osastoon 03 haudataan arkkuja 150 cm syvyyteen ja uurnia haudan koon mukaan. Uurnat lasketaan järjestyksessä alkaen haudan vasemmasta kulmasta - reunakivestä, hautakivestä ja kukkapesästä alkaen.

Haudan rakenne ja koko	Hautaan mahtuvien		Hautaan mahtuvien
		urnien lukumäärä	
Reunakivihauta	1 x 2 m	8 kpl	1 kpl
Nurmihauta	1 x 2 m	12 kpl	
Reunakivihauta	2 x 2 m	16 kpl	2 kpl
Nurmihauta	2 x 2 m	24 kpl	
Reunakivihauta	3 x 2 m	24 kpl	3 kpl
Nurmihauta	3 x 2 m	36 kpl	

3.5. Osasto 05

Osaston 05 haudat muodostuvat riveistä 01-15 hautakartan mukaisesti.

Hautakirjanpidon mukaan ensimmäiset hautaukset osastoon 05 on tehty vuonna 1910. Hautojen koko vaihtelee 1 x 2 metristä 3 x 2 metriin ja suurimmassa osasta haudoista on reunakivet.

Osastoon 03 haudataan arkkuja 150 cm syvyyteen ja uurnia haudan koon mukaan. Uurnat lasketaan järjestyksessä alkaen haudan vasemmasta kulmasta - reunakivestä, hautakivestä ja kukkapesästä alkaen.

Haudan rakenne ja koko	Hautaan mahtuvien		Hautaan mahtuvien
		urnien lukumäärä	
Reunakivihauta	1 x 2 m	8 kpl	1 kpl
Nurmihauta	1 x 2 m	12 kpl	
Reunakivihauta	2 x 2 m	16 kpl	2 kpl
Nurmihauta	2 x 2 m	24 kpl	

Reunakivihauta	3 x 2 m	24 kpl	3 kpl
Nurmihauta	3 x 2 m	36 kpl	

3.6. Osasto 06

Osaston 06 haudat muodostuvat riveistä 01-07 hautakartan mukaisesti.

Hautakirjanpidon mukaan ensimmäiset hautaukset osastoon 06 on tehty vuonna 1982.

Osasto on varattu pelkästään uurnahautaukseen.

Uurnat lasketaan 0,6 m syvyyteen. Haudat ovat nurmipintaiset. Uurnat lasketaan järjestyksessä alkaen haudan vasemmasta kulmasta - hautakivestä ja kukkapesästä alkaen.

Haudan rakenne ja koko

Hautaan mahtuvien urnien lukumäärä

Nurmihauta	1 x 1 m	6 kpl
------------	---------	-------

3.7. Osasto 07

Osaston 07 haudat muodostuvat riveistä 01-07 hautakartan mukaisesti.

Hautakirjanpidon mukaan ensimmäiset hautaukset osastoon 07 on tehty vuonna 1984.

Hautojen koko vaihtelee 1 x 2 metristä 2 x 2 metriin.

Osassa hautoja on reunakivet.

Osastoon 07 haudataan arkkuja 150 cm syvyyteen ja uurnia haudan koon mukaan. Uurnat lasketaan järjestyksessä alkaen haudan vasemmasta kulmasta - reunakivestä, hautakivestä ja kukkapesästä alkaen.

Haudan rakenne ja koko

Hautaan mahtuvien urnien lukumäärä

Hautaan mahtuvien arkkujen lukumäärä

Reunakivihauta	1 x 2 m	8 kpl	1 kpl
Nurmihauta	1 x 2 m	12 kpl	
Reunakivihauta	2 x 2 m	16 kpl	2 kpl
Nurmihauta	2 x 2 m	24 kpl	

3.8. Osasto 08

Osaston 08 haudat muodostuvat riveistä 01-15 hautakartan mukaisesti.

Hautakirjanpidon mukaan ensimmäiset hautaukset osastoon 08 on tehty vuonna 1986. Hautojen koko vaihtelee 1 x 2 metristä 2 x 2 metriin.

Osastoon 08 haudataan arkkuja 210 cm syvyyteen ja uurnia haudan koon mukaan. Uurnat lasketaan järjestyksessä alkaen haudan vasemmasta kulmasta - reunakivestä, hautakivestä ja kukkapesästä alkaen.

Haudan rakenne ja koko	Hautaan mahtuvien		
	uurnien lukumäärä	arkkujen lukumäärä	
Nurmihauta	1 x 2 m	12 kpl	2 kpl
Nurmihauta	2 x 2 m	24 kpl	4 kpl

3.9. Osasto 09

Osaston 09 haudat muodostuvat riveistä 01-12 hautakartan mukaisesti.

Hautakirjanpidon mukaan ensimmäiset hautaukset osastoon 09 on tehty vuonna 1986. Hautojen koko vaihtelee 1 x 2 metristä 2 x 2 metriin.

Osaston 09 haudat numero 1 – 29 on varattu matalaan (150 cm) arkkuhautaukseen. Haudat numero 30 – 180 on varattu syvään (210 cm) hautaukseen. Uurnia haudataan voi laskea haudan koon mukaan. Uurnat lasketaan järjestyksessä alkaen haudan vasemmasta kulmasta - reunakivestä, hautakivestä ja kukkapesästä alkaen.

Haudan rakenne ja koko	Hautaan mahtuvien		
	uurnien lukumäärä	arkkujen lukumäärä	
Nurmihauta	1 x 2 m	12 kpl	1 kpl (150 cm syvä) 2 kpl (210 cm syvä)
Nurmihauta	2 x 2 m	24 kpl	2 kpl (150 cm syvä) 4 kpl (210 cm syvä)

3.10. Osasto 10

Osaston 10 haudat muodostuvat riveistä 01 – 14 hautakartan mukaisesti.

Hautakirjanpidon mukaan ensimmäiset hautaukset osastoon 10 on tehty vuonna 1987.

Osasto on varattu pelkästään uurnahautaukseen.

Uurna lasketaan 0,6 m syvyyteen. Haudat ovat nurmipintaiset. Uurnat lasketaan järjestyksessä alkaen haudan vasemmasta kulmasta - hautakivestä ja kukkapesästä alkaen.

Haudan rakenne ja koko	Hautaan mahtuvien urnien lukumäärä
Nurmihauta 1 x 1 m	6 kpl

3.11. Osasto 11

Osaston 11 haudat muodostuvat riveistä 01-12 hautakartan mukaisesti.

Hautakirjanpidon mukaan ensimmäiset hautaukset osastoon 11 on tehty vuonna 1988.

Hautojen koko vaihtelee 1 x 2 metristä 2 x 2 metriin.

Osaston 11 haudat numero 1 – 49, 57 – 69, 82 – 92, 109 – 119, 138 – 146, 166 – 175, 197 – 200 ja 223 on varattu matalaan (150 cm) arkkuhautaukseen. Kaikki loput haudat numero on varattu syvään (210 cm) hautaukseen. Uurnia hautaan voi laskea haudan koon mukaan. Uurnat lasketaan järjestyksessä alkaen haudan vasemmasta kulmasta - hautakivestä ja kukkapesästä alkaen.

Haudan rakenne ja koko	Hautaan mahtuvien urnien lukumäärä	Hautaan mahtuvien arkkujen lukumäärä
Nurmihauta 1 x 2 m	12 kpl	1 kpl (150 cm syvä) 2 kpl (210 cm syvä)
Nurmihauta 2 x 2 m	24 kpl	2 kpl (150 cm syvä) 4 kpl (210 cm syvä)

3.12. Osasto 12

Osaston 12 haudat muodostuvat riveistä 01-04 hautakartan mukaisesti.

Hautakirjanpidon mukaan ensimmäiset hautaukset osastoon 12 on tehty vuonna 1992.

Hautojen koko on 1 x 2 metriä.

Osasto on varattu matalaan (150 cm) hautaukseen. Uurnia hautaan voi laskea haudan koon mukaan. Uurnat lasketaan järjestyksessä alkaen haudan vasemmasta kulmasta - hautakivestä ja kukkapesästä alkaen.

Haudan rakenne ja koko	Hautaan mahtuvien urnien lukumäärä	Hautaan mahtuvien arkkujen lukumäärä
Nurmihauta 1 x 2 m	12 kpl	1 kpl (150 cm syvä)

3.13. Osasto 13

Osaston 13 haudat muodostuvat riveistä 01-11 hautakartan mukaisesti.

Hautakirjanpidon mukaan ensimmäiset hautaukset osastoon 13 on tehty vuonna 2013.

Hautojen koko vaihtelee 1 x 2 metristä 2 x 2 metriin.

Haudat on varattu syvään (210 cm) hautaukseen. Uurnia hautaan voi laskea haudan koon mukaan. Uurnat lasketaan järjestyksessä alkaen haudan vasemmasta kulmasta - reunakivestä, hautakivestä ja kukkapesästä alkaen.

Haudan rakenne ja koko		Hautaan mahtuvien uurnien lukumäärä	Hautaan mahtuvien arkkujen lukumäärä
Nurmihauta	1 x 2 m	12 kpl	2 kpl (210 cm syvä)
Nurmihauta	2 x 2 m	24 kpl	4 kpl (210 cm syvä)

3.14. Osasto 14

Osaston 14 haudat muodostuvat riveistä 01-11 hautakartan mukaisesti.

Hautakirjanpidon mukaan ensimmäinen hautaus osastoon 14 on tehty vuonna 2015.

Hautojen koko vaihtelee 1 x 2 metristä 2 x 2 metriin.

Haudat on varattu syvään (210 cm) hautaukseen. Uurnia hautaan voi laskea haudan koon mukaan. Uurnat lasketaan järjestyksessä alkaen haudan vasemmasta kulmasta - reunakivestä, hautakivestä ja kukkapesästä alkaen.

Haudan rakenne ja koko		Hautaan mahtuvien uurnien lukumäärä	Hautaan mahtuvien arkkujen lukumäärä
Nurmihauta	1 x 2 m	12 kpl	2 kpl (210 cm syvä)
Nurmihauta	2 x 2 m	24 kpl	4 kpl (210 cm syvä)

3.15. Osasto 15

Osaston 15 haudat muodostuvat riveistä 01-11 hautakartan mukaisesti.

Hautojen koko on 1 x 2 metriä.

Haudat on varattu matalaan (150 cm) hautaukseen. Uurnia hautaan voi laskea haudan koon mukaan. Uurnat lasketaan järjestyksessä alkaen haudan vasemmasta kulmasta - reunakivestä, hautakivestä ja kukkapesästä alkaen.

Haudan rakenne ja koko	Hautaan mahtuvien uurnien lukumäärä	Hautaan mahtuvien arkkujen lukumäärä
Nurmihauta 1 x 2 m	12 kpl	1 kpl (150 cm syvä)

3.16. Osasto 16

Osaston 16 haudat muodostuvat riveistä 01-11 hautakartan mukaisesti.

Hautakirjanpidon mukaan ensimmäinen hautaus osastoon 16 on tehty vuonna 2004.

Hautojen koko on 1 x 2 metriä.

Osasto on varattu matalaan (150 cm) hautaukseen. Uurnia hautaan voi laskea haudan koon mukaan. Uurnat lasketaan järjestyksessä alkaen haudan vasemmasta kulmasta - hautakivestä ja kukkapesästä alkaen.

Haudan rakenne ja koko	Hautaan mahtuvien uurnien lukumäärä	Hautaan mahtuvien arkkujen lukumäärä
Nurmihauta 1 x 2 m	12 kpl	1 kpl (150 cm syvä)

3.17. Osasto 17

Osaston 17 haudat muodostuvat riveistä 01-02 hautakartan mukaisesti.

Hautojen koko on 1 x 2 metriä.

Osasto on varattu matalaan (150 cm) hautaukseen. Uurnia hautaan voi laskea haudan koon mukaan. Uurnat lasketaan järjestyksessä alkaen haudan vasemmasta kulmasta - hautakivestä ja kukkapesästä alkaen.

Haudan rakenne ja koko	Hautaan mahtuvien uurnien lukumäärä	Hautaan mahtuvien arkkujen lukumäärä
Nurmihauta 1 x 2 m	12 kpl	1 kpl (150 cm syvä)

3.18. Osasto 18

Osaston 18 haudat muodostuvat riveistä 01-02 hautakartan mukaisesti.

Hautojen koko on 1 x 2 metriä.

Osasto on varattu matalaan (150 cm) hautaukseen. Uurnia hautaan voi laskea haudan koon mukaan. Uurnat lasketaan järjestyksessä alkaen haudan vasemmasta kulmasta - hautakivestä ja kukkapesästä alkaen.

Haudan rakenne ja koko	Hautaan mahtuvien uurnien lukumäärä	Hautaan mahtuvien arkkujen lukumäärä
Nurmihauta 1 x 2 m	12 kpl	1 kpl (150 cm syvä)

3.19. Osasto 19

Osaston 19 haudat muodostuvat riveistä 01-10.

Hautakirjanpidon mukaan ensimmäinen haudaus osastoon 19 on tehty vuonna 1996.

Hautojen koko on 1 x 2 metriä.

Osasto on varattu matalaan (150 cm) hautaukseen.

Vauvojen arkuille on varattu kooltaan 1 x 1 m hautoja. Tällaiset arkut voidaan haudata 120 cm syvyyteen.

Haudan rakenne ja koko	Hautaan mahtuvien arkkujen lukumäärä
Nurmihauta 1 x 2 m	1 kpl (150 cm syvä)
Nurmihauta 1 x 1 m	1 kpl (120 cm syvä)

4. HAUDAT

Tämän käyttösuunnitelman mukaisesti.

4.1. Hautojen tyyppi

Hautausmaan vanhan puolen haudat ovat vanhoja sukuhautoja. Niistä suurin osa on ns. ainaishallinta-hautoja. Hautakirjanpidossa ainaishaudan tyyppi on A. Osastot 6 ja 7 on hallinta-ajalta rajattu 25 vuoteen. Hautakirjanpidossa rajallisen hallintaoikeuden omaavan haudan tyyppi on B.

Laajennuksella kaikki osastot (8 – 19) ovat rajallisen hallintaoikeuden piirissä.

4.2. Hautamuistomerkit

Hautamuistomerkkeihin liittyen noudatetaan voimassa olevia lakeja, asetuksia ja hautaustoimen ohjesääntöä. Hautauksen yhteydessä omainen huolehtii kiven poiston ja takaisin asetuksen. Muistomerkki ei ole pakollinen. Hautauksen yhteydessä seurakuntayhtymä asettaa haudalle valkoisen puuristin tai muun tunnisteen, josta selviävät vainajan tiedot. Väliaikainen muistomerkki poistetaan vuoden kuluttua hautauksesta seurakuntayhtymän toimesta.

4.2.1. Hautamuistomerkin koko

Uudelle kivelle tulee hakea hautaustoimesta vastaavan viranhaltijan (tällä hetkellä seurakuntapuutarhuri) lupa ennen muistomerkin paikalle asettamista. Muistomerkistä on laadittava suunnitelma, josta ilmenee muistomerkin koko, materiaali ja teksti.

Hautamuistomerkkejä koskevat määräykset:

Osastot 8, 9, 11, 12, 13, 14, 15, 16, 17, 18 (vanhan puolen osastot 1, 2, 3, 4, 5, 7)

- seisovia hautakiviä, metalli- ja puuristejä
- korkeus enintään 90 cm
- kiven leveys 1 x 2 metrin haudalla enintään 80 cm
- kiven leveys 2 x 2 metrin haudalla enintään 160 cm

Osasto 10 (vanhan puolen osasto 6)

- seisovia ja makaavia kiviä
- seisovan kiven korkeus 60 cm – 80 cm ja leveys 45 cm – 55 cm
- makaavan kiven korkeus 40 cm ja leveys 50 cm, vino yläpinta

Osasto 19

Hautakivinä suositellaan käytettävän pyöreähköjä luonnonkiviä, koko noin 30 x 30 cm. Kiveen voi kiinnittää vainajan tiedot metallilaatassa tai kaivertaa ne kiveen.

4.2.2. Hautamuistomerkin asennus

Muistomerkkejä voi asentaa paikalleen 1.6. – 31.10. välisenä aikana. Muistomerkin pohjakivelle on tehtävä routimaton alusta murskeesta ja sorasta.

Haudan haltijan on huolehdittava muistomerkin kunnosta ja sen oikaisusta, jos se on kallistunut. Muistomerkki ei saa aiheuttaa vaaraa henkilökunnalle tai haudoilla vieraille. Seurakuntayhtymällä on tarvittaessa oikeus ryhtyä tilanteen vaatimiin toimenpiteisiin vaaran poistamiseksi.

4.2.3. Muualle haudatun tiedon merkitseminen hautamuistomerkkiin

Haltijan niin halutessa muualle haudatun tiedot voidaan lisätä hautamuistomerkkiin. Tällöin on tekstistä käytävä ilmi minne vainaja on haudattu.

4.2.4. Haudan pinta

Jos haudan pinta on sorapintainen, tulee sorapinnan olla yksivärinen eikä se saa olla valkoinen. Vanhan puolen kortteleiden reunakivellisten hautojen pinta muutetaan haudauksen yhteydessä seurakuntayhtymän toimesta aina sorapintaiseksi. Sorapintaisen haudan hoidon voi hoitaa omainen itse tai ostaa palvelun seurakuntayhtymältä.

Laajennusosalla kaikki haudat ovat nurmipintaisia ilman reunakiviä. Nurmikon hoidosta vastaa seurakuntayhtymä.

4.3. Hautojen koskemattomuusajat

Hautojen koskemattomuusaika on uurnahautauksessa 15 vuotta. Vanhojen arkkuhautojen koskemattomuusaika on 20 vuotta.

Haudauksen yhteydessä hautaoikeuden haltija pidentää määräajaksi myydyn haudan hallinta-aikaa niin, että hallinta-aika muodostuu 15 vuoden mittaiseksi hautausta seuraavan kalenteri vuoden alusta lukien.

4.4. Hautaoikeuden haltija

Hautaoikeuden haltija edustaa niitä, joita voidaan haudata hautaan sekä käyttää puhevaltaa hautaa koskevilla asioilla siten kuten lain nojalla säädetään.

Hautaoikeuden haltija vastaa haudan hoidosta, joko hoitamalla hautaa itse tai ostamalla hoidon seurakuntayhtymältä.

Hautaoikeuden haltijuus voidaan luovuttaa myös henkilölle, jonka kotikunta on muu kuin Kirkkonummi.

4.5. Haudan palautuminen seurakuntayhtymälle

Haudan palautuessa seurakuntayhtymälle osastoilla 1-7 hautatoimi tarkastaa sen tarjoamat mahdollisuudet hautausmaakulttuurin vaalimisessa ja uusien puiden istutuspaikkoina. Osastoilla 1-7 palautuneita arkkuhautoja voidaan myydä uurnahautauskäyttöön.

Palautuneisiin reunakivellisiin hautoihin voidaan muodostaa pieniä uurnalehtoja.

Seurakunnalle palautuneita hautoja myydään uudelleen arkkuhautauskäyttöön laajenusosalla (osastot 8,9 ja 11-19).

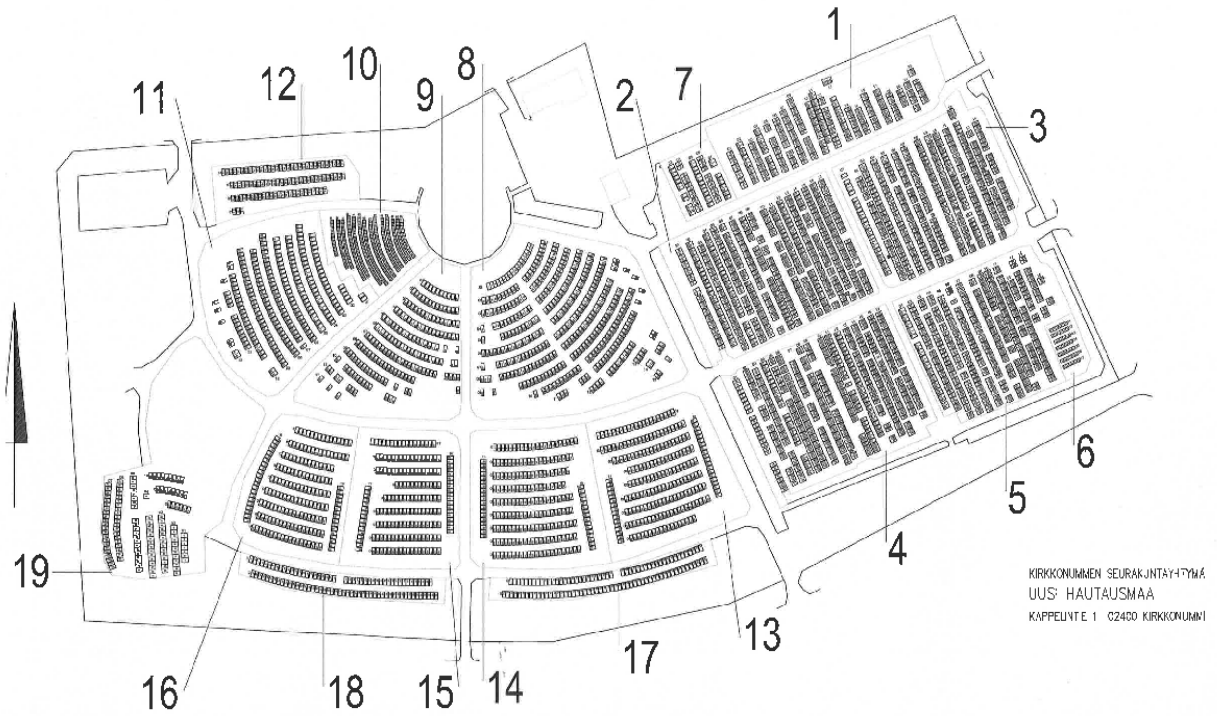
5. MUUT MÄÄRÄYKSET

Hautausmaiden talviaikaiseen kunnossapitoon kuuluu pääkäytäväverkoston auraus ja liukkauden esto. Edellä mainitut toimenpiteet suoritetaan myös hautauspäivänä niille haudoille, joihin hautaus suoritetaan.

6. VOIMAANTULO

Tämä käyttösuunnitelma tulee voimaan, kun tuomiokapitulin vahvistamista koskeva päätös saa lainvoiman.

7. HAUTAKAAVA



Kirkkonummen
seurakuntayhtymä -
Kyrkslätts kyrkliga
samfällighet

KÄYTTÖSUUNNITELMA

KIRKKONUMMEN HAAPAJÄRVEN HAUTAUSMAA VANHA OSA JA LAAJENNUS OSA



KÄYTTÖSUUNNITELMA, HAAPAJÄRVEN HAUTAUSMAAN VANHA OSA JA LAAJENNUS

Sisällysluettelo

1. PERUSTIEDOT	3
1.1. Yleistä	3
1.2. Sijainti, perustaminen ja käyttöönotto	3
1.3. Maaperä ja kasvillisuus	3
1.4. Kartat	4
2. TEKNIikka	4
2.1. Rakennukset	4
2.2. Kulkuyhteydet ja autopaikoitus	4
2.3. Vesi	4
2.4. Salaojitus	5
2.5. Sähkö	5
2.6. Jätteet	5
3. HAUTAUSMAAN OSASTOT	5
4. PERUSTIEDOT	4
1.1. Yleistä	4
1.2. Sijainti, perustaminen ja käyttöönotto	4
1.3. Maaperä ja kasvillisuus	4
1.4. Kartat	5
5. TEKNIikka	5
2.1. Rakennukset	5
2.2. Kulkuyhteydet ja autopaikoitus	5
2.3. Vesi	6
2.4. Salaojitus	6
2.5. Sähkö	6
2.6. Jätteet	6
6. HAUTAUSMAAN OSASTOT	6
3.1. Osasto 01	7
3.2. Osasto 02	7
3.3. Osasto 03	8
3.4. Osasto 04	9
3.5. Osasto 05	9
3.6. Osasto A	9
3.7. Osasto B	10
3.8. Osasto C	10
3.9. Osasto D	11

3.10. Osasto E	11
3.11. Osasto F	11
3.12. Osasto G	12
3.14. Osasto Hb	13
3.15. Osasto J.....	13
3.16. Osasto K.....	13
3.17. Osasto T	14
7. HAUDAT.....	14
4.1. Hautojen tyyppi.....	14
4.2. Hautamuistomerkit.....	15
4.2.1. Hautamuistomerkin koko.....	15
4.2.2. Hautamuistomerkin asennus	16
4.2.3. Muualle haudatun tiedon merkitseminen hautamuistomerkkiin.....	16
4.2.4. Haudan pinta	16
4.3. Hautojen koskemattomuusajat.....	16
4.4. Hautaoikeuden haltija	16
4.5. Haudan palautuminen seurakuntayhtymälle	17
9. VOIMAANTULO	17
10. HAUTAKAAVA	18

3. PERUSTIEDOT

1.1. Yleistä

Kirkkonummen seurakuntayhtymän hautatoimessa on noudatettava hautaustoimilaissa, kirkkolaissa, kirkkojärjestyksessä sekä muissa laeissa ja asetuksissa olevien säännösten lisäksi hautaustoimen ohjesääntöä ja hautausmaiden käyttösuunnitelmia.

1.2. Sijainti, perustaminen ja käyttöönotto

Haapajärven hautausmaan vanha osa on otettu virallisesti käyttöön 5.10.1944. Aluetta jatkettiin kahdella osastolla vuonna 1982. Näidenkin täytyttyä suunniteltiin alueen vie-reen suurempi laajennusosa. Laajennusosa otettiin käyttöön 1993.

Hautausmaa sijaitsee Kirkkonummen pohjoisosassa, Lapinkylän alueella, noin 16 km keskustasta.

Hautausmaan vanha osa rajoittuu Lapinkyläntiehen betonimuurilla, muuten aluetta ei ole aidattu, vaan sitä ympäröi metsä. Laajennusosa rajoittuu Lapinkyläntiehen betoni-
muurilla, muuten hautausmaa on ympäröity puuaidalla.

Hautausmaan pinta-ala on kokonaisuudessaan noin 4,5 hehtaaria. Tästä varsinaista hauta-
aluetta on vanhalla puolella noin 1,0 ha ja laajennusosalla noin 2,0 ha. Hautaus-
maa-
aluetta ympäröivät parkkipaikat, viheralueet ja huoltoalue ovat pinta-alaltaan yhteensä noin 1,5 ha. Hautausmaan virallinen osoite on Lapinkyläntie 421.

1.3. Maaperä ja kasvillisuus

Maaperä vanhalla hautausmaalla on soraa ja hiekkaa. Osastoissa 4 ja 5 maaperä on kivistä. Laajennusosaan on osittain vaihdettu maa hautaus­syvyydeltä hiekaksi, joissakin osastoissa on jäljellä savea, joka pitää vaihtaa hautauksen yhteydessä hiekkaan. Pohjamaa on savea. Kaikille osastoille ei ole tehty massanvaihtoja vielä. Se tehdään sitten, kun osaston käyttöönotto lähestyy. Puustoa pitää raivata myös tällöin.

Pohjavesi on alueella lähellä pintaa. Tämä saattaa aiheuttaa veden nousemista hautoihin niitä kaivettaessa.

Kasvillisuus on vanhalla puolella pääosin vanhaa puustoa, lähinnä koivua ja mäntyä. Alueelta poistetaan kuntotutkimusten perusteella huonokuntoisia puita. Uusia puita voidaan istuttaa sellaisten hautojen paikalle, joista on hallinta-aika päättynyt. Alue on tar koitus pitää metsäisenä.

Laajennusosa on suunniteltu lehtipuuvaltaiseksi. Yleisnäkyä on avoimen puistomainen aueten viereisille pelloille.

1.4. Kartat

Seurakuntayhtymän taloustoimistossa on kartta mittakaavassa 1:200. Aluekartta pie nemmässä koossa on nähtävillä hautausmaan pääportin yhteydessä olevalla ilmoitus taululla. Liitteenä hautausmaan yleiskartta, josta ilmenee hautaosastojen sijainti ja kul kuyhteydet.

4. TEKNIikka

2.1. Rakennukset

Hautausmaalla on kappeli, joka vihittiin käyttöön 1948. Kappelin yhteydessä on ruumii den säilytystila. Kappelissa on myös henkilökunnan käyttöön tarkoitettuja tiloja.

Kappelin vieressä on kausityöläisten käytössä oleva huoltorakennus ja konehalli. Huol torakennuksen yhteydessä on vierailijoiden käytössä kuivakäymälä. Laajennuksella si jaitsee toinen kuivakäymälä.

Vanhan hautausmaan eteläpäässä sijaitsee aidalla erotettu huoltopiha. Huoltopihalla on avokatos hautaustarvikkeiden ja koneiden säilytystä varten.

2.2. Kulkuyhteydet ja autopaikotus

Hautausmaa sijaitsee Kirkkonummen pohjoisosassa. Hautausmaa vanhan osan ja laajen nuksen välissä kulkee Lapinkyläntie. Kulkuyhteydet alueelle ovat hyvät. Autoille on pai koitusmahdollisuus vanhan alueen eteläpäässä ja laajennuksella etelä- ja pohjoispäässä.

2.3. Vesi

Hautausmaan kasteluvesi ja rakennusten talousvesi saadaan omasta kaivosta joka sijaitsee kappelin läheisyydessä. Vesi aukaistaan keväällä ja verkosto suljetaan syksyllä kasvukauden päätyttyä.

Hautausmaalla on yleisölle tarkoitettuja vedenottopisteitä jotka varustetaan keväisin kastelukannuilla.

2.4. Salaojitus

Hautausmaan vanhalla puolella salaojitusta ei ole. Laajennuksella on salaojitusjärjestelmä, jonka vedet johdetaan avo-ojaan.

2.5. Sähkö

Hautausmaalla on sähkötolppia sulatuslaitteita ja työkoneita varten. Alueella on yleisvalaistuksena lyhtypylväitä. Valaistus toimii hämäräkytkimellä.

2.6. Jätteet

Hautausmaalla on jäteastioita sekajätteelle ja puutarhajätteelle. Omaisten tulee viedä omalta haudalta tulevat jätteet ja lajitella ne opasteiden mukaan eri jäteastioihin. Hautausmaahenkilökunta tyhjentää sekajäteastiat isompiin säiliöihin, joiden tyhjennyksestä huolehtii kunnallinen jätehuolto. Puutarhajäte toimitetaan kompostoitavaksi.

5. HAUTAUSMAAN OSASTOT

Haapajärven hautausmaan vanha puoli muodostuu viidestä osastosta, jotka on merkitty hautarekisteriin numeroin 01, 02, 03, 04 ja 05.

Vanhalle puolelle tehdään vain matalia arkkuhautauksia (150 cm) ja uurnahautauksia.

Haapajärven hautausmaan laajennusosa muodostuu osastosta, jotka on merkitty hautarekisteriin kirjaimin: A, B, C, D, E, F, G, H, Hb, J, K ja T.

Uusia osastoja kunnostetaan ja otetaan käyttöön osastojen täyttymisen mukaan. Käyttöönottojärjestys on arkkuhautauksessa: A, D, G, E, B, F, C. Uurnahautauksessa: H, Hb, J.

Laajennusosaan arkut haudataan sekä matalaan (150 cm), että syvään (210 cm) haudausmaakaavassa määritellysti.

Osastot H, Hb ja J on varattu uurnahautaukseen.

Osasto K on muistolehto.

Osasto T on varattu tunnustuksettomaan hautaukseen. Siellä on sekä arkku-, että uurna hautoja.

Laajennuksella on muualle haudatuille tarkoitettu muistelupaikka. Se sijaitsee osaston B länsipuolella.

Näitä numeroita ja kirjaimia käytetään hautakirjanpidossa hautatunnuksina.

3.1. Osasto 01

Osastossa 01 haudat muodostuvat riveistä 01-06 hautakartan mukaisesti.

Hautakirjanpidon mukaan ensimmäiset hautaukset osastoon 01 on tehty vuonna 1948. Hautojen koko vaihtelee 1 x 2 metristä 3 x 2 metriin. Suurimmassa osassa haudoista on reunakivet.

Osastoon 01 haudataan arkkuja 150 cm syvyyteen ja uurnia haudan koon mukaan. Uurnat lasketaan järjestyksessä alkaen haudan vasemmasta kulmasta - reunakivestä, hautakivestä ja kukkapesästä alkaen.

Haudan rakenne ja koko		Hautaan mahtuvien urnien lukumäärä	Hautaan mahtuvien arkkujen lukumäärä
Reunakivihauta	1 x 2 m	8 kpl	1 kpl
Nurmihauta	1 x 2 m	12 kpl	
Reunakivihauta	2 x 2 m	16 kpl	2 kpl
Nurmihauta	2 x 2 m	24 kpl	
Reunakivihauta	3 x 2 m	24 kpl	3 kpl
Nurmihauta	3 x 2 m	36 kpl	

3.2. Osasto 02

Osaston 02 haudat muodostuvat riveistä 01-11 hautakartan mukaisesti.

Hautakirjanpidon mukaan ensimmäiset hautaukset osastoon 02 on tehty vuonna 1943.

Hautojen koko vaihtelee 1 x 2 metristä 3 x 2 metriin ja suurimmassa osasta haudoista on reunakivet.

Osastoon 02 haudataan arkkuja 150 cm syvyyteen ja uurnia haudan koon mukaan. Uurnat lasketaan järjestyksessä alkaen haudan vasemmasta kulmasta - reunakivestä, hautakivestä ja kukkapesästä alkaen.

Haudan rakenne ja koko		Hautaan mahtuvien uurnien lukumäärä	Hautaan mahtuvien arkkujen lukumäärä
Reunakivihauta	1 x 2 m	8 kpl	1 kpl
Reunakivihauta	2 x 2 m	16 kpl	2 kpl
Reunakivihauta	3 x 2 m	24 kpl	3 kpl

3.3. Osasto 03

Osaston 03 haudat muodostuvat riveistä 01 – 15 hautakartan mukaisesti.

Hautakirjanpidon mukaan ensimmäiset hautaukset osastoon 03 on tehty vuonna 1942.

Hautojen koko vaihtelee 1 x 2 metristä 3 x 2 metriin ja suurimmassa osasta haudoista on reunakivet.

Osastoon 03 haudataan arkkuja 150 cm syvyyteen ja uurnia haudan koon mukaan. Uurnat lasketaan järjestyksessä alkaen haudan vasemmasta kulmasta - reunakivestä, hautakivestä ja kukkapesästä alkaen.

Haudan rakenne ja koko		Hautaan mahtuvien uurnien lukumäärä	Hautaan mahtuvien arkkujen lukumäärä
Reunakivihauta	1 x 2 m	8 kpl	1 kpl
Reunakivihauta	2 x 2 m	16 kpl	2 kpl
Reunakivihauta	3 x 2 m	24 kpl	3 kpl

3.4. Osasto 04

Osaston 04 haudat muodostuvat riveistä 01 – 08 hautakartan mukaisesti.

Hautakirjanpidon mukaan ensimmäiset hautaukset osastoon 04 on tehty vuonna 1982.

Hautojen koko vaihtelee 1 x 2 metristä 2 x 2 metriin. Alue on nurmipeitteinen.

Osastoon 03 haudataan arkkuja 150 cm syvyyteen ja uurnia haudan koon mukaan. Uurnat lasketaan järjestyksessä alkaen haudan vasemmasta kulmasta - hautakivestä ja kukkapesästä alkaen.

Haudan rakenne ja koko		Hautaan mahtuvien	
		urnien lukumäärä	arkkujen lukumäärä
Nurmihauta	1 x 2 m	12 kpl	1 kpl
Nurmihauta	2 x 2 m	24 kpl	2 kpl

3.5. Osasto 05

Osaston 05 haudat muodostuvat riveistä 01- 09 hautakartan mukaisesti.

Hautakirjanpidon mukaan ensimmäiset hautaukset osastoon 05 on tehty vuonna 1985.

Hautojen koko vaihtelee 1 x 2 metristä 2 x 2 metriin. Alue on nurmipeitteinen.

Osastoon 03 haudataan arkkuja 150 cm syvyyteen ja uurnia haudan koon mukaan. Uurnat lasketaan järjestyksessä alkaen haudan vasemmasta kulmasta - hautakivestä ja kukkapesästä alkaen.

Haudan rakenne ja koko		Hautaan mahtuvien	
		urnien lukumäärä	arkkujen lukumäärä
Nurmihauta	1 x 2 m	12 kpl	1 kpl
Nurmihauta	2 x 2 m	24 kpl	1 kpl
Nurmihauta	3 x 2 m	36 kpl	1 kpl

3.6. Osasto A

Osaston A haudat muodostuvat riveistä 01-05 hautakartan mukaisesti.

Hautakirjanpidon mukaan ensimmäiset hautaukset osastoon A on tehty vuonna 1998.

Hautojen koko vaihtelee 1 x 2 metristä 2 x 2 metriin.

Osastoon A haudataan arkkuja 210 cm syvyyteen ja uurnia haudan koon mukaan.

Alue on nurmipeitteinen. Uurnat lasketaan järjestyksessä alkaen haudan vasemmasta kulmasta - hautakivestä ja kukkapesästä alkaen.

Haudan rakenne ja koko		Hautaan mahtuvien urnien lukumäärä	Hautaan mahtuvien arkkujen lukumäärä
Nurmihauta	1 x 2 m	12 kpl	1 kpl
Nurmihauta	2 x 2 m	24 kpl	2 kpl

3.7. Osasto B

Osaston B haudat muodostuvat riveistä 01-12 hautakartan mukaisesti.

Hautojen koko vaihtelee 1 x 2 metristä 2 x 2 metriin.

Osastoon B haudataan arkkuja 150 cm syvyyteen ja uurnia haudan koon mukaan. Alue on nurmipeitteinen. Uurnat lasketaan järjestyksessä alkaen haudan vasemmasta kulmasta - reunakivestä, hautakivestä ja kukkapesästä alkaen.

Haudan rakenne ja koko		Hautaan mahtuvien urnien lukumäärä	Hautaan mahtuvien arkkujen lukumäärä
Nurmihauta	1 x 2 m	12 kpl	1 kpl
Nurmihauta	2 x 2 m	24 kpl	2 kpl

3.8. Osasto C

Osaston C haudat muodostuvat riveistä 01-15 hautakartan mukaisesti.

Hautojen koko vaihtelee 1 x 2 metristä 2 x 2 metriin.

Osastoon C haudataan arkkuja 210 cm syvyyteen ja uurnia haudan koon mukaan. Alue on nurmipeitteinen. Uurnat lasketaan järjestyksessä alkaen haudan vasemmasta kulmasta - reunakivestä, hautakivestä ja kukkapesästä alkaen.

Haudan rakenne ja koko		Hautaan mahtuvien urnien lukumäärä	Hautaan mahtuvien arkkujen lukumäärä
Nurmihauta	1 x 2 m	12 kpl	2 kpl
Nurmihauta	2 x 2 m	24 kpl	4 kpl

3.9. Osasto D

Osaston D haudat muodostuvat riveistä 01-10 hautakartan mukaisesti.

Hautakirjanpidon mukaan ensimmäiset hautaukset osastoon D on tehty vuonna 1993.

Hautojen koko vaihtelee 1 x 2 metristä 2 x 2 metriin.

Osastoon D haudataan arkkuja 210 cm syvyyteen ja uurnia haudan koon mukaan. Alue on nurmipeitteinen. Uurnat lasketaan järjestyksessä alkaen haudan vasemmasta kulmasta - reunakivestä, hautakivestä ja kukkapesästä alkaen.

Haudan rakenne ja koko		Hautaan mahtuvien urnien lukumäärä	Hautaan mahtuvien arkkujen lukumäärä
Nurmihauta	1 x 2 m	12 kpl	2 kpl
Nurmihauta	2 x 2 m	24 kpl	4 kpl

3.10. Osasto E

Osaston E haudat muodostuvat riveistä 01 – 11 hautakartan mukaisesti.

Hautakirjanpidon mukaan ensimmäiset hautaukset osastoon E on tehty vuonna 2012.

Hautojen koko vaihtelee 1 x 2 metristä 2 x 2 metriin.

Osastoon E haudataan arkkuja 210 cm syvyyteen ja uurnia haudan koon mukaan.

Alue on nurmipeitteinen. Uurnat lasketaan järjestyksessä alkaen haudan vasemmasta kulmasta - hautakivestä ja kukkapesästä alkaen.

Haudan rakenne ja koko		Hautaan mahtuvien urnien lukumäärä	Hautaan mahtuvien arkkujen lukumäärä
Nurmihauta	1 x 2 m	12 kpl	2 kpl
Nurmihauta	2 x 2 m	24 kpl	4 kpl

3.11. Osasto F

Osaston F haudat muodostuvat riveistä 01-12 hautakartan mukaisesti.

Hautojen koko vaihtelee 1 x 2 metristä 2 x 2 metriin.

Osastoon F haudataan arkkuja 150 cm syvyyteen ja uurnia haudan koon mukaan.

Alue on nurmipeitteinen. Uurnat lasketaan järjestyksessä alkaen haudan vasemmasta kulmasta - hautakivestä ja kukkapesästä alkaen.

Haudan rakenne ja koko		Hautaan mahtuvien urnien lukumäärä	Hautaan mahtuvien arkkujen lukumäärä
Nurmihauta	1 x 2 m	12 kpl	1 kpl
Nurmihauta	2 x 2 m	24 kpl	2 kpl

3.12. Osasto G

Osaston G haudat muodostuvat riveistä 01-07 hautakartan mukaisesti.

Hautojen koko vaihtelee 1 x 2 metristä 2 x 2 metriin.

Osaston G rivit 01 – 04 on varattu matalaan (150 cm) hautaukseen. Rivit 04 – 07 on varattu syvään (210 cm) hautaukseen.

Alue on nurmipeitteinen. Uurnia hautaan voi laskea haudan koon mukaan. Uurnat lasketaan järjestyksessä alkaen haudan vasemmasta kulmasta - hautakivestä ja kukkapesästä alkaen.

Haudan rakenne ja koko		Hautaan mahtuvien urnien lukumäärä	Hautaan mahtuvien arkkujen lukumäärä
Nurmihauta	1 x 2 m	12 kpl	1 kpl (150 cm syvä)
	1 x 2 m	12 kpl	2 kpl (210 cm syvä)
Nurmihauta	2 x 2 m	24 kpl	2 kpl (150 cm syvä)
	2 x 2 m	24 kpl	4 kpl (210 cm syvä)

3.13. Osasto H

Osaston H haudat muodostuvat riveistä 01-15 hautakartan mukaisesti.

Hautakirjanpidon mukaan ensimmäiset hautaukset osastoon H on tehty vuonna 1996.

Osasto on varattu pelkästään uurnahautaukseen.

Uurna lasketaan 0,6 m syvyyteen. Haudat ovat nurmipintaiset. Uurnat lasketaan järjestyksessä alkaen haudan vasemmasta kulmasta.

Haudan rakenne ja koko	Hautaan mahtuvien urnien lukumäärä
Nurmihauta 1 x 1 m	9 kpl

3.14. Osasto Hb

Osaston Hb haudat muodostuvat riveistä 01-11 hautakartan mukaisesti.

Osasto on varattu pelkästään uurnahautaukseen.

Uurna lasketaan 0,6 m syvyyteen. Haudat ovat nurmipintaiset. Uurnat lasketaan järjestyksessä alkaen haudan vasemmasta kulmasta.

Haudan rakenne ja koko	Hautaan mahtuvien urnien lukumäärä
Nurmihauta 1 x 1 m	9 kpl

3.15. Osasto J

Osaston J haudat muodostuvat riveistä 01- 09 hautakartan mukaisesti.

Osasto on varattu pelkästään uurnahautaukseen.

Haudan rakenne ja koko	Hautaan mahtuvien urnien lukumäärä
Metsähauta 1 x 1 m	9 kpl

3.16. Osasto K

Osasto K on muistolehto.

Alueelle voidaan tuhkattu vainaja sijoittaa uurnassa tai vastaavassa tai ilman uurnaa.

Alueella ei ole sirottelumahdollisuutta.

Hautakirjanpidon mukaan ensimmäinen haudaus osastoon K on tehty vuonna 1994.

Osaston K haudat muodostuvat riveistä 01-28 hautakartan mukaisesti. Hauta on 30 cm x 30cm kokoinen.

Haudalle ei tule omaa muistomerkkiä. Osastossa on kivipilareita, joissa on laatan kiinnitys mahdollisuus.

3.17. Osasto T

Osasto on tunnustukseton alue.

Osastolla on erilliset lohkot arkkuhautaukselle (T1), uurnahautaukselle (T2), sirottelulle (T4) ja muistolehto (T3).

Osaston T arkkuhaudat ovat yhdessä rivissä hautakartan mukaisesti.

Hautakirjanpidon mukaan ensimmäinen haudaus osastoon T on tehty vuonna 2015.

Hautojen koko on 1 x 2 metriä. Hautaustapa on matala (150 cm) haudaus.

Urnalohkossa uurnahaudan koko on 60 x 80 cm.

Muistolehto on jaettu 30 x 30 cm ruutuihin.

Haudan rakenne ja koko

Nurmihauta 1 x 2 m

Hautaan mahtuvien arkkujen lukumäärä

1 kpl (150 cm syvä)

Urnalohko

perennahauta 60 x 80 cm

Hautaan mahtuvien urnien lukumäärä

4 kpl

6. HAUDAT

Tämän käyttösuunnitelman mukaisesti.

4.1. Hautojen tyyppi

Haudausmaan vanhan puolen haudat ovat vanhoja sukuhautoja. Niistä suurin osa on ns. ainaishallinta-hautoja. Hautakirjanpidossa ainaishaudan tyyppi on A. Osastot 4 ja 5 on hallinta-ajalta rajattu 25 vuoteen. Hautakirjanpidossa rajallisen hallintaoikeuden omaavan haudan tyyppi on B.

Laajennuksella kaikki osastot (A - T) ovat rajallisen hallintaoikeuden piirissä.

4.2. Hautamuistomerkit

Hautamuistomerkkeihin liittyen noudatetaan voimassa olevia lakeja, asetuksia ja hautaus-toimen ohjesääntöä. Hautauksen yhteydessä omaisen huolehtii kiven poiston ja takaisin asetuksen. Muistomerkki ei ole pakollinen. Hautauksen yhteydessä seurakunta-yhtymä asettaa haudalle valkoisen puuristin tai muun tunnisteen, josta selviävät vai-najan tiedot. Väliaikainen muistomerkki poistetaan vuoden kuluttua hautauksesta seu-rakuntayhtymän toimesta.

4.2.1. Hautamuistomerkin koko

Uudelle kivelle tulee hakea hautaus-toimesta vastaavan viranhaltijan (tällä hetkellä seu-rakuntapuutarhuri) lupa ennen muistomerkin paikalle asettamista. Muistomerkistä on laadittava suunnitelma, josta ilmenee muistomerkin koko, materiaali ja teksti.

Hautamuistomerkkejä koskevat määräykset:

Osastot A, B, C, D, E, F, G, T1 (vanhan puolen osastot 1, 2, 3, 4, 5)

- seisovia hautakiviä, makaavia kiviä, metalli- ja puuristejä
- korkeus min. 50 cm max. 80 cm
- kiven leveys 1 x 2 metrin haudalla enintään 80 cm
- kiven leveys 2 x 2 metrin haudalla enintään 120 cm
- makaavan kiven koko 60 x 60 - 80 cm, vino yläpinta

Osastot H, Hb

- seisovia ja makaavia kiviä
- seisovan kiven korkeus 50 cm – 60 cm ja leveys 40 cm – 50 cm
- makaavan kiven koko 60 x 60 cm, vino yläpinta

Osasto J

- luonnonkivi korkeus max. 30 cm ja leveys max. 40 cm

Osasto K, T3

Muistolehto, jossa yksittäisellä haudalla ei ole muistomerkkiä. Alueella on kivipaaseja, joihin voi kiinnittää metallilaatan vainajan tiedoilla varustettuna. Laatan koko on 7 x 13 cm.

4.2.2. Hautamuistomerkin asennus

Muistomerkkejä voi asentaa paikalleen 1.6. – 31.10. välisenä aikana. Muistomerkin pohjakivelle on tehtävä routimaton alusta murskeesta ja sorasta.

Haudan haltijan on huolehdittava muistomerkin kunnosta ja sen oikaisusta, jos se on kallistunut. Muistomerkki ei saa aiheuttaa vaaraa henkilökunnalle tai haudoilla vieraille. Seurakuntayhtymällä on tarvittaessa oikeus ryhtyä tilanteen vaatimiin toimenpiteisiin vaaran poistamiseksi.

4.2.3. Muualle haudatun tiedon merkitseminen hautamuistomerkkiin

Haltijan niin halutessa muualle haudatun tiedot voidaan lisätä hautamuistomerkkiin. Tällöin on tekstistä käytävä ilmi minne vainaja on haudattu.

4.2.4. Haudan pinta

Jos haudan pinta on sorapintainen, tulee sorapinnan olla yksivärinen eikä se saa olla valkoinen. Vanhan puolen kortteleiden reunakivellisten hautojen pinta muutetaan arkkuhautauksen yhteydessä seurakuntayhtymän toimesta aina sorapintaiseksi. Sorapintaisen haudan hoidon voi hoitaa omainen itse tai ostaa palvelun seurakuntayhtymältä. Laajennusosalla kaikki haudat ovat nurmipintaisia ilman reunakiviä. Nurmikon hoidosta vastaa seurakuntayhtymä.

4.3. Hautojen koskemattomuusajat

Hautojen koskemattomuusaika on uurnahautauksessa 15 vuotta. Vanhojen arkkuhautojen koskemattomuusaika on 20 vuotta.

Hautauksen yhteydessä hautaoikeuden haltija pidentää määräajaksi myydyn haudan hallinta-aikaa niin, että hallinta-aika muodostuu 15 vuoden mittaiseksi hautausta seuraavan kalenteri vuoden alusta lukien.

4.4. Hautaoikeuden haltija

Hautaoikeuden haltija edustaa niitä, joita voidaan haudata hautaan sekä käyttää puhevaltaa hautaa koskevissa asioissa siten kuten lain nojalla säädetään.

Hautaoikeuden haltija vastaa haudan hoidosta, joko hoitamalla hautaa itse tai ostamalla hoidon seurakuntayhtymältä.

Hautaoikeuden haltijuus voidaan luovuttaa myös henkilölle, jonka kotikunta on muu kuin Kirkkonummi.

4.5. Haudan palautuminen seurakuntayhtymälle

Haudan palautuessa seurakuntayhtymälle osastoilla 1-3 hautatoimi tarkastaa sen tarjoamat mahdollisuudet hautausmaakulttuurin vaalimisessa ja uusien puiden istutuspaikkoina. Osastoilla 1-3 palautuneita hautoja voidaan myydä urnahautauskäyttöön.

Seurakunnalle palautuneita hautoja myydään uudelleen arkkuhautauskäyttöön osastoilla 4 ja 5, sekä laajennusosalla (osastot A-G). Osastoilla H, Hb ja J palautuneita hautoja voidaan myydä uudelleen urnahautauskäyttöön.

Vanhoja reunakivihautoja voidaan muuntaa urnalehdoiksi.

7. MUUT MÄÄRÄYKSET

Hautausmaiden talviaikaiseen kunnossapitoon kuuluu pääkäytäväverkoston aeraus ja liukkauden esto. Edellä mainitut toimenpiteet suoritetaan myös hautauspäivänä niille haudoille, joihin hautaus suoritetaan.

8. VOIMAANTULO

Tämä käyttösuunnitelma tulee voimaan, kun tuomiokapitulin vahvistamista koskeva päätös saa lainvoiman.

9. LIITTEET

9.1. Hautakaava

